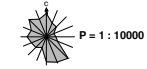


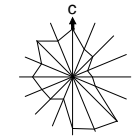
ГЕНЕРАЛНИ УРБАНИСТИЧКИ ПЛАН КИКИНДЕ



ГЕНЕРАЛНА НАМЕНА ПОВРШИНА НА НИВОУ УРБАНИСТИЧКИХ ЗОНА

- ЦЕНТРАЛНЕ ЗОНЕ**
- Зона примарног насељског центра
- Секундарни центар
- Специјализовани центри
- Специјализовани или секундарни центри
- Исторично културно историјска целина са заштитном околном целина Кикинде
- ЗОНЕ СТАНОВАЊА**
- Породно становање урбаног типа - становање средњих густина
- Породно становање руралног типа - становање малих густина - зона А
- Породно становање руралног типа - становање малих густина - зона Б
- Вишепородно становање
- Мешовито становање
- РАДНЕ ЗОНЕ**
- Логистичка радна зона
- Општа радна зона
- Производно-складишно трговачка зона
- Северисточна радна зона
- Секундарне делатности
- Логистичка радна зона
- Секундарне делатности
- КОМУНАЛНЕ ЗОНЕ**
- Зона водозабавља
- Постројење за пречишћавање отпадних вода
- Скопље
- Зоне осталих комуналних садржаја
- ЗОНЕ ЗЕЛЕНИЛА, СПОРТА И РЕКРЕАЦИЈЕ**
- Туристичко - спортско - рекреативне површине
- Заштитно зеленило
- ЗОНЕ МЕШОВИТИХ НАМЕНА**
- Прејазне зоне
- Ручне зоне
- САДРЖАЈ**
- Недељна пута
- Силазне државне путева
- Основни путни грађац, државни пут I реда
- Основни путни грађац, државни пут II реда
- Јавни путеви
- Општински пут
- Главна насељска саобраћајница
- Сабрана насељска саобраћајница
- Водне површине
- Граница градевиног подручја - граница обухвата плана

ПЛАН ГЕНЕРАЛНЕ РЕГУЛАЦИЈЕ СЕВЕРОИСТОЧНОГ ДЕЛА НАСЕЉА КИКИНДА



0 100 200 300 400 500

-НАЦРТ ПЛАНА-

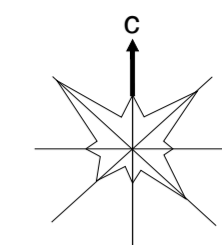
ИЗВОД ИЗ ГЕНЕРАЛНОГ УРБАНИСТИЧКОГ ПЛАНА КИКИНДЕ



ГРАНИЦА ПЛАНА ГЕНЕРАЛНЕ РЕГУЛАЦИЈЕ РАДНЕ ЗОНЕ У НАСЕЉУ КИКИНДА - ГРАНИЦА ОБУХВАТА (ЦЕЛИНА 4 ПРЕМА ГУП КИКИНДЕ)

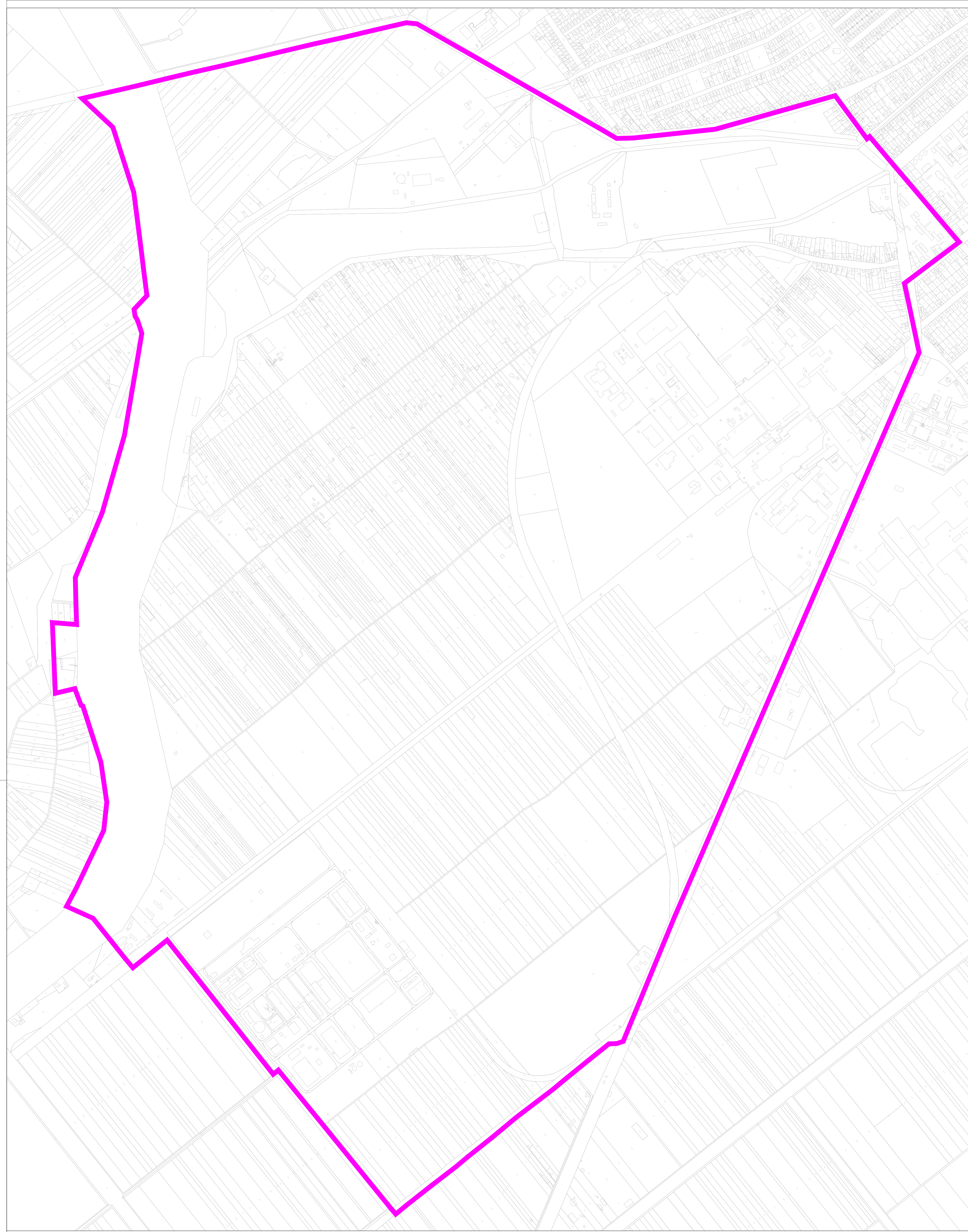
НОСИЛАЦ ИЗРАДЕ ПЛАНА		ГРАД КИКИНДА ОБЛАШЋЕНО ЛИЦЕ: СЕКРЕТАРИЈАТ ЗА СТАВБЕНО-КОМУНАЛНЕ ПОСЛОВЕ, УРБАНИЗАМ И ПРВИЊЕДУ
ОБРАЂИВАЧ		ЈП ЗАВОД ЗА УРБАНИЗАМ ВОЈВОДИНЕ НОВИ САД ДИРЕКТОР: др АЛЕКСАНДАР ЈЕВТИЋ ПОМОЋНИК ДИРЕКТОРА: ЈАСНА ЛОВРИЋ, дипл.инж.арх.
НАЗИВ ПЛАНА	ПЛАН ГЕНЕРАЛНЕ РЕГУЛАЦИЈЕ РАДНЕ ЗОНЕ У НАСЕЉУ КИКИНДА	
НАЗИВ КАРТЕ	ИЗВОД ИЗ ГЕНЕРАЛНОГ УРБАНИСТИЧКОГ ПЛАНА КИКИНДЕ	
ОДГОВОРНИ УРБАНИСТА	ОЛИВЕРА СЕНКОВИЋ, дипл.инж.арх.	
УРБАНИСТА САРАДНИК	МИНА МИЛУТИЋ, магст.инж.арх.	
ТЕХНИЧАР	ДРАГАН МОРАНА, грађ.техн.	
Е-БРОЈ	2471	ДАТУМ
		ЈУН 2016.
		БРОЈ ЛИСТА
		1.1.

ПЛАН ГЕНЕРАЛНЕ РЕГУЛАЦИЈЕ РАДНЕ ЗОНЕ У НАСЕЉУ КИКИНДА






0 100 200 300 400 500 P-1:5000

-НАЦРТ ПЛАНА-

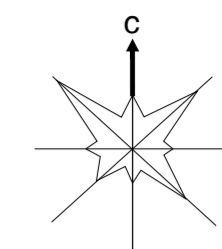


ГРАНИЦЕ ПЛАНА И ОБУХВАТ ПОСТОЈЕЋЕГ ГРАЂЕВИНСКОГ ПОДРУЧЈА

 ГРАНИЦА ПЛАНА ГЕНЕРАЛНЕ РЕГУЛАЦИЈЕ - ОБУХВАТ ПОСТОЈЕЋЕГ ГРАЂЕВИНСКОГ ПОДРУЧЈА

НОСИЛАЦ ИЗРАДЕ ПЛАНА	 ГРАД КИКИНДА ОВЛАШЋЕНО ЛИЦЕ: СЕКРЕТАРИЈАТ ЗА СТАМБЕНО-КОМУНАЛНЕ ПОСЛОВЕ, УРБАНИЗАМ И ГРИВЕЊИШТА
ОБРАТИВАЧ	 ИП ЗАВОД ЗА УРБАНИЗАМ ВОЈВОДИНЕ НОВИ САД ДИРЕКТОР: др АЛЕКСАНДАР ЈЕВТИЋ ПОМОЋНИК ДИРЕКТОРА: ЈАСНА ЛОБРИЋ, дипл.инж.арх.
НАЗИВ ПЛАНА	ПЛАН ГЕНЕРАЛНЕ РЕГУЛАЦИЈЕ РАДНЕ ЗОНЕ У НАСЕЉУ КИКИНДА
НАЗИВ КАРТЕ	ГРАНИЦЕ ПЛАНА И ОБУХВАТ ПОСТОЈЕЋЕГ ГРАЂЕВИНСКОГ ПОДРУЧЈА
ОДГОВОРНИ УРБАНИСТА	ОЛИВЕРА СЕНКОВИЋ, дипл.инж.арх.
УРБАНИСТА	ДАЛИБОР ЈУРИЦА, дипл.инж.геод.
САРАДНИК	
ТЕХНИЧАР	ДРАГАН МОРАНА, грађ.техн.
Е-БРОЈ	2471
ДАТУМ	ЈУН 2016.
БРОЈ ЛИСТА	1.2.

ПЛАН ГЕНЕРАЛНЕ РЕГУЛАЦИЈЕ РАДНЕ ЗОНЕ У НАСЕЉУ КИКИНДА



0 100 200 300 400 500 P-1:5000

-НАЦРТ ПЛАНА-

ПРЕТЕЖНА НАМЕНА ПОВРШИНА У ОБУХВАТУ ПЛАНА

РАДНЕ ПОВРШИНЕ

ИНДУСТРИЈСКИ КОМПЛЕКСИ (хемијска, металопрерађивачка, грађевинска)

- 1 МЕТАЛНОСКО СИРЉЕТНИ КОМПЛЕКС "КИКИНДА"
- 2 ГП "СЕВЕРНИ БАНАТ"
- 3 АСФАЛТНА БАЗА "ГРАДИТЕЉ"
- 4 "ЛИВНИЦА КИКИНДА"
- 4А ЛИВНИЦА "LE BELIER"
- 5 ИГМ "ТОЗА МАРКОВИЋ"

ОСТАЛИ РАДНИ КОМПЛЕКСИ

- 6 БЕО АУТО
- 7 СКЛАДИШТЕ ВОЃА И ПОВРЋА
- 8 "ТОЗА МАРКОВИЋ" - МАЛОПРОДАЈА И ВЕЛЕПРОДАЈА

КОМУНАЛНЕ ПОВРШИНЕ И ОБЈЕКТИ

- ВОДОЗАХВАТ
- ПОСТРОЈЕЊЕ ЗА ПРЕЧИШЋАВАЊЕ ОТПАДНИХ ВОДА
- ОСТАЛЕ КОМУНАЛНЕ ПОВРШИНЕ

- 9 ЈКП "6. ОКТОБАР"
- 10 КРО "ГРАДИТЕЉ"
- 11 РАСАДНИК
- 12 КВАНТАШКА ПИЈАЦА

ТРАНСФОРМАТОРСКА СТАНИЦА

СТАНОВАЊЕ

- ПОРОДИЧНО СТАНОВАЊЕ
- НЕФОРМАЛНО ПОРОДИЧНО СТАНОВАЊЕ
- ВИШЕПОРОДИЧНО СТАНОВАЊЕ

СПЕЦИЈАЛИЗОВАНИ ЦЕНТРИ

- МОТЕЛ "ШУМИЦЕ"

ВЕРСКИ КОМПЛЕКС

- ЦРКВИЦА НА ВОДИЦИ СА ОКОЛИНОМ

ЗЕЛЕНЕ ПОВРШИНЕ

- ПАРКОВИ И СКВЕРОВИ
- ШУМА ПАРК

ВОДЕНЕ ПОВРШИНЕ

- КИКИНДСКИ КАНАЛ (К1)
- КИНЂА
- ЗЕМЉИШТЕ УЗ КАНАЛ
- КАНАЛИ Н-1 И Н-3
- НЕУРЕЂЕНО ГРАЂЕВИНСКО ЗЕМЉИШТЕ

САОБРАЋАЈНЕ ПОВРШИНЕ

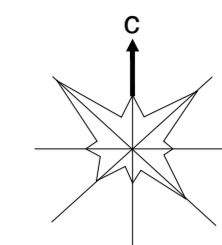
- САОБРАЋАЈНИ ТЕРМИНАЛИ И ПОВРШИНЕ (бензинске пумпе, паркинзи, гаражни објекти)
- ЖЕЛЕЗНИЧКА ПРУГА
- ОСНОВНИ ПУТНИ ПРАВАЦ - ДРЖАВНИ ПУТ I РЕДА

- 47 БРОЈ БЛОКА
- ГРАНИЦА БЛОКА

- ГРАНИЦА ПЛАНА ГЕНЕРАЛНЕ РЕГУЛАЦИЈЕ - ГРАНИЦА ОБУХВАТА
- ГРАНИЦА ГРАЂЕВИНСКОГ ПОДРУЧЈА

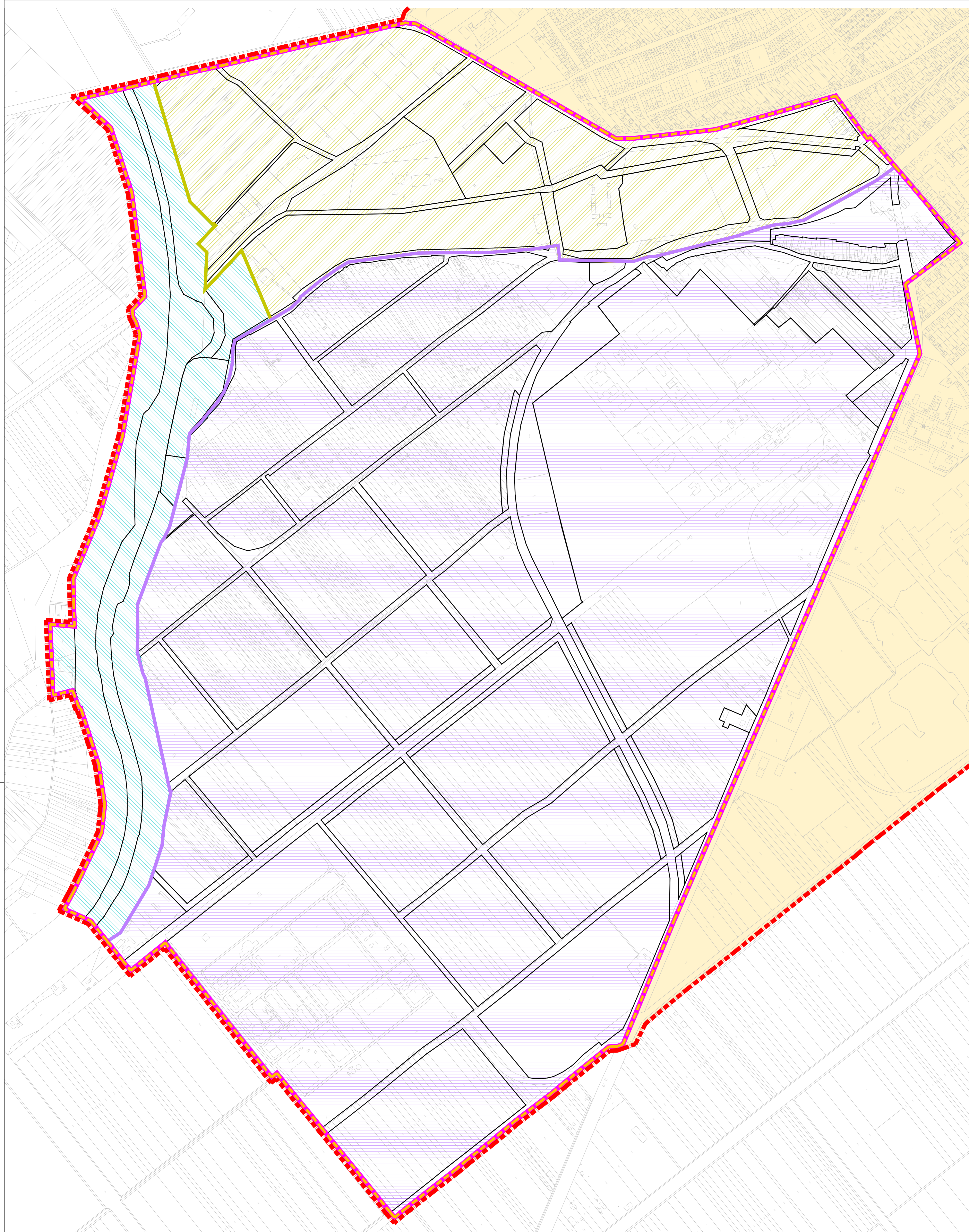
НОСИЛАЦ ИЗРАДЕ ПЛАНА	ГРАД КИКИНДА ОБЛАШЋЕНО ЛИЦЕ: СЕРГЕЈ РАЈИЋ ЗА СТАВБЕНО КОМУНАЛНЕ ПОСЛОВЕ, УРБАНИЗАМ И ГРАЂЕВИНАРСТВО		
ОБРАТИВАЧ	ЈП ЗАВОД ЗА УРБАНИЗАМ ВОЈВОДИНЕ НОВИ САД ДИРЕКТОР: др АЛЕКСАНДАР ЈЕВТИЋ ПОМОЋНИК ДИРЕКТОРА: ЈАСНА ЛОБРИЋ, дипл.инж.арх.		
НАЗИВ ПЛАНА	ПЛАН ГЕНЕРАЛНЕ РЕГУЛАЦИЈЕ РАДНЕ ЗОНЕ У НАСЕЉУ КИКИНДА		
НАЗИВ КАРТЕ	ПРЕТЕЖНА НАМЕНА ПОВРШИНА У ОБУХВАТУ ПЛАНА		
ОДГОВОРНИ УРБАНИСТА	ОЛИВЕРА СЕНКОВИЋ, дипл.инж.арх.		
САРАДНИК	МИНА МИЛИЋИЋ, маг.инж.арх.		
ТЕХНИЧАР	ДРАГАН МОРАНА, грађ.техн.		
Е-БРОЈ	ДАТУМ	БРОЈ ЛИСТА	1.3.
2471	ЈУН 2016.		

ПЛАН ГЕНЕРАЛНЕ РЕГУЛАЦИЈЕ РАДНЕ ЗОНЕ У НАСЕЉУ КИКИНДА



100 200 300 400 500 P = 1 : 5000

-НАЦРТ ПЛАНА-



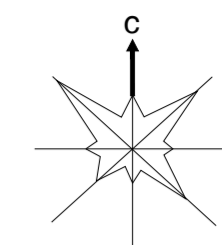
**ГРАНИЦА ОБУХВАТА ПЛАНА И ГРАНИЦА
ПЛАНИРАНОГ ГРАЂЕВИНСКОГ ПОДРУЧЈА
СА ПОДЕЛОМ НА КАРАКТЕРИСТИЧНЕ
ЦЕЛИНЕ И ЗОНЕ**

- ЦЕЛИНА 4
(НА ОСНОВУ ГЕНЕРАЛНОГ УРБАНИСТИЧКОГ ПЛАНА КИКИНДЕ)
- ЗОНА 1- РАД
- ЗОНА 2- КОМУНАЛНЕ ДЕЛАТНОСТИ
- ЗОНА 3- КИКИНДСКИ КАНАЛ

- ГРАНИЦА ПЛАНА ГЕНЕРАЛНЕ РЕГУЛАЦИЈЕ - ГРАНИЦА ОБУХВАТА
- ГРАНИЦА ГРАЂЕВИНСКОГ ПОДРУЧЈА

НОСИЛАЦ ИЗРАДЕ ПЛАНА		ГРАД КИКИНДА ОБЛАШЋЕНО ЛИЦЕ: СЕРВЕТИНКАД ЗА СТАМБЕНО-КОМУНАЛНЕ ПОСЛОВЕ, УРБАНИЗАМИ ГРЕВРЛУ			
ОБРАЂИВАЧ		ЈП ЗАВОД ЗА УРБАНИЗАМ ВОЈВОДИНЕ НОВИ САД ДИРЕКТОР: др АЛЕКСАНДАР ЈЕВТИЋ ПОМОЋНИК ДИРЕКТОРА: ЈАСНА ЛОВРИЋ, дипл.инж.арх.			
НАЗИВ ПЛАНА	ПЛАН ГЕНЕРАЛНЕ РЕГУЛАЦИЈЕ РАДНЕ ЗОНЕ У НАСЕЉУ КИКИНДА				
НАЗИВ КАРТЕ	ГРАНИЦА ОБУХВАТА ПЛАНА И ГРАНИЦА ПЛАНИРАНОГ ГРАЂЕВИНСКОГ ПОДРУЧЈА СА ПОДЕЛОМ НА КАРАКТЕРИСТИЧНЕ ЦЕЛИНЕ И ЗОНЕ				
ОДГОВОРНИ УРБАНИСТА	ОЛИВЕРА СЕНКОВИЋ, дипл.инж.арх.				
САРАДНИК	МИНА МИЛЧИЋ, маг.инж.арх.				
ТЕХНИЧАР	ДРАГАН МОРАЧА, грађ.техн.				
Е. БРОЈ	2471	ДАТУМ	ЈУН 2016.	БРОЈ ЛИСТА	2.1.

ПЛАН ГЕНЕРАЛНЕ РЕГУЛАЦИЈЕ РАДНЕ ЗОНЕ У НАСЕЉУ КИКИНДА



100 200 300 400 500 P = 1 : 5000

-НАЦРТ ПЛАНА-

ПЛАНИРАНО ГРАЂЕВИНСКО ПОДРУЧЈЕ СА ПРЕТЕЖНОМ ПЛАНИРАНОМ НАМЕНОМ ПОВРШИНА

РАДНЕ ПОВРШИНЕ

- ПОСТОЈЕЋИ ИНДУСТРИЈСКИ КОМПЛЕКСИ
- ПРОИЗВОДНО - СКЛАДИШНО - ТРГОВИНСКИ КОМПЛЕКСИ
- МАЛА И СРЕДЊА ПРЕДУЗЕЋА- ПРЕДУЗЕТНИШТВО

КОМУНАЛНЕ ПОВРШИНЕ И ОБЈЕКТИ

- ПОСТРОЈЕЊЕ ЗА ПРЕЧИШЋАВАЊЕ ОТПАДНИХ ВОДА
- ВОДОЗАХВАТ
- ТРАНСФОРМАТОРСКА СТАНИЦА
- ОСТАЛЕ КОМУНАЛНЕ ПОВРШИНЕ

ВЕРСКИ КОМПЛЕКС

- ЦРКВИЦА НА ВОДИЦИ СА ОКОЛИНОМ

СПЕЦИЈАЛИЗОВАНИ ЦЕНТРИ

- ЦЕНТАР "ШУМИЦЕ"
- ОСТАЛИ СПЕЦИЈАЛИЗОВАНИ ЦЕНТРИ

СТАНОВАЊЕ

- ПОРОДИЧНО СТАНОВАЊЕ
- ВИШЕПОРОДИЧНО СТАНОВАЊЕ

ЗЕЛЕНИЛО

- ЗАШТИТНО ЗЕЛЕНИЛО
- ЗАШТИТНО ЗЕЛЕНИЛО СА ЕЛЕМЕНТИМА ПАРКОВСКОГ УРЕЂЕЊА

ВОДЕНЕ ПОВРШИНЕ

- КИКИНДСКИ КАНАЛ
- КИЊБА

САОБРАЋАЈНА ИНФРАСТРУКТУРА

- ДРЖАВНИ ПУТ И РЕДА
- ГЛАВНА НАСЕЉСКА САОБРАЋАЈНИЦА
- САБИРНА НАСЕЉСКА САОБРАЋАЈНИЦА
- ПРИСТУПНЕ НАСЕЉСКЕ САОБРАЋАЈНИЦЕ
- СТАЗА ЗДРАВЉА
- ЖЕЛЕЗНИЧКА ПРУГА
- САОБРАЋАЈНИ ТЕРМИНАЛИ
- ПРИСТАНИШТЕ
- СТАНИЦА ЗА СНАБДЕВАЊЕ ГОРИВИМА
- ПРЕЛАЗ ПРЕКО ПРУГЕ У НИВОУ

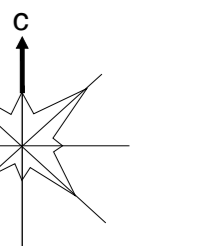
- РЕГУЛАЦИОНА ЛИНИЈА
- ГРАНИЦА ЗОНЕ МЕШОВИТИХ НАМЕНА (ПРЕУЗЕТО ИЗ ГУП КИКИНДЕ)

- 47** БРОЈ БЛОКА
- ГРАНИЦА БЛОКА

- ГРАНИЦА ПЛАНА ГЕНЕРАЛНЕ РЕГУЛАЦИЈЕ - ГРАНИЦА ОБУХВАТА
- ГРАНИЦА ГРАЂЕВИНСКОГ ПОДРУЧЈА

НОСИЛАЦ ИЗРАДЕ ПЛАНА	ГРАД КИКИНДА ОВЛАШЋЕНО ЛИЦЕ: СЕКТОР ЗА СТАВЉЕЊЕ КОМУНАЛНЕ ПОСЛОВЕ, УРБАНИЗАМ И ПРИВРЕДУ
ОБРАЂИВАЧ	ЈП ЗАВОД ЗА УРБАНИЗАМ ВОЈВОДИНЕ НОВИ САД ДИРЕКТОР: др АЛЕКСАНДАР ЈЕВТИЋ ПОМОЋНИК ДИРЕКТОРА: ЈАСНА ЛОВРИЋ, дипл.инж.арх.
НАЗИВ ПЛАНА	ПЛАН ГЕНЕРАЛНЕ РЕГУЛАЦИЈЕ РАДНЕ ЗОНЕ У НАСЕЉУ КИКИНДА
НАЗИВ КАРТЕ	ПЛАНИРАНО ГРАЂЕВИНСКО ПОДРУЧЈЕ СА ПРЕТЕЖНОМ ПЛАНИРАНОМ НАМЕНОМ ПОВРШИНА
ОДГОВОРНИ УРБАНИСТА	ОЛИВЕРА СЕНКОВИЋ, дипл.инж.арх.
САРАДНИК УРБАНИСТА	МИНА МИЛИЋИЋ, маг.инж.арх.
ТЕХНИЧАР	ЗОРАН КОДИЋИЋ, дипл.инж.саобр.
Е-БРОЈ	ДРАГАН МОРАЧА, град.техн.
	2471
ДАТУМ	ЈУН 2016.
БРОЈ ЛИСТА	2.2.

**ПЛАН ГЕНЕРАЛНЕ РЕГУЛАЦИЈЕ
РАДНЕ ЗОНЕ У НАСЕЉУ
КИКИНДА**



0 100 200 300 400 500 P-1:2500

-НАЦРТ ПЛАНА-

ЧОКА

**САОБРАЋАЈНА ИНФРАСТРУКТУРА,
РЕГУЛАЦИЈА, НИВЕЛАЦИЈА И ПОВРШИНЕ
ЈАВНЕ НАМЕНЕ**

САОБРАЋАЈНА ИНФРАСТРУКТУРА

- ДРЖАВНИ ПУТ I РЕДА
- ГЛАВНА НАСЕЉСКА САОБРАЋАЈНИЦА
- САБИРНА НАСЕЉСКА САОБРАЋАЈНИЦА
- ПРИСТУПНЕ НАСЕЉСКЕ САОБРАЋАЈНИЦЕ
- СТАЗА ЗДРАВЉА
- САОБРАЋАЈНИЦА
- САОБРАЋАЈНИ ТЕРМИНАЛИ
- ПРИСТАНИШТЕ
- ОКМ ХС ДТД - КИКИНДСКИ КАНАЛ
- СТАНИЦА ЗА СНАБДЕВАЊЕ ГОРИВИМА

РЕГУЛАЦИЈА

- РЕГУЛАЦИОНА ЛИНИЈА
- ГРАЂЕВИНСКА ЛИНИЈА
- ПОСТОЈЕЋЕ МЕЂНЕ ТАЧКЕ
- ЕЛЕМЕНТИ ГЕНЕРАЛНЕ РЕГУЛАЦИЈЕ
- УДАЉЕНОСТ ГРАЂЕВИНСКЕ ОД РЕГУЛАЦИОНЕ ЛИНИЈЕ
- ШИРИНА РЕГУЛАЦИЈЕ

НИВЕЛАЦИЈА

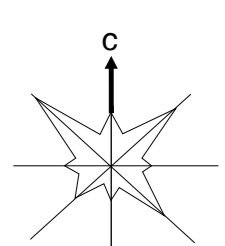
- КОТА ОСОВИНЕ НИВЕЛЕТЕ САОБРАЋАЈНИЦЕ
- НАГИБ НИВЕЛЕТЕ

ПОВРШИНЕ ЈАВНЕ НАМЕНЕ

- ПОСТОЈЕЋЕ ПОВРШИНЕ ЈАВНЕ НАМЕНЕ
- ПЛАНИРАНЕ ПОВРШИНЕ ЈАВНЕ НАМЕНЕ ЗА КОЈЕ ЈЕ ПРЕДВИЂЕНО УТВРЂИВАЊЕ ЈАВНОГ ИНТЕРЕСА
- ГРАНИЦА ПЛАНА ГЕНЕРАЛНЕ РЕГУЛАЦИЈЕ - ГРАНИЦА ОБУХВАТА
- ГРАНИЦА ГРАЂЕВИНСКОГ ПОДРУЧЈА

ИСТОРАЈ ИЗДАЈЕ ПЛАНА		ГРАД КИКИНДА ОПШТИНСКИ УРЕД ЗА УРБАНИЗАМ И ПРОСТОРНО ПЛАНИРАЊЕ
ОБРАЂИВАЧ		ИП ЗАВОД ЗА УРБАНИЗАМ ВОЈВОДИНЕ - НОВИ САД ДИРЕКТОР: ДР АЛЕКСАНДАР ЈЕВИЋ ПОМОЋНИК ДИРЕКТОРА: ЈАСНА ЛОБИЋ, ДАНИЈЕ ЈОЖИЋ
НАЗИВ ПЛАНА	ПЛАН ГЕНЕРАЛНЕ РЕГУЛАЦИЈЕ РАДНЕ ЗОНЕ У НАСЕЉУ КИКИНДА САОБРАЋАЈНА ИНФРАСТРУКТУРА, РЕГУЛАЦИЈА, НИВЕЛАЦИЈА И ПОВРШИНЕ ЈАВНЕ НАМЕНЕ	
ОДОВОРНИ УРБАНИСТА	ОЛИВЕРА СЕКИЋЕВИЋ, ДАНИЈЕ ЈОЖИЋ	
САРАДНИК САМОНАСТА	ДУБОЉИЧКА ЈУРИЈА, ДАНИЈЕ ЈОЖИЋ	
ТЕХНИЧАР	ДРАГАНА КОРАЊА, ПРА. ТЕХ.	
Б-БРОЈ	2471	ДАТУМ
		ЈУН 2016.
		БРОЈ ЛИСТА
		2.3.1.

**ПЛАН ГЕНЕРАЛНЕ РЕГУЛАЦИЈЕ
РАДНЕ ЗОНЕ У НАСЕЉУ
КИКИНДА**






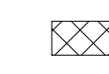








0 100 200 300 400 500 P-1:5000







-НАЦРТ ПЛАНА-

**САОБРАЋАЈНА ИНФРАСТРУКТУРА,
РЕГУЛАЦИЈА, НИВЕЛАЦИЈА И ПОВРШИНЕ
ЈАВНЕ НАМЕНЕ**



САОБРАЋАЈНА ИНФРАСТРУКТУРА

-  ДРЖАВНИ ПУТ I РЕДА
-  ГЛАВНА НАСЕЉСКА САОБРАЋАЈНИЦА
-  САБИРНА НАСЕЉСКА САОБРАЋАЈНИЦА
-  ПРИСТУПНЕ НАСЕЉСКЕ САОБРАЋАЈНИЦЕ
-  ЖЕЛЕЗНИЧКА ПРУГА
-  СТАЗА ЗДРАВЉА
-  САОБРАЋАЈНИЦА
-  САОБРАЋАЈНИ ТЕРМИНАЛИ
-  ПРИСТАНИШТЕ
-  ОКМ ХС ДТД - КИКИНДСКИ КАНАЛ
-  СТАНИЦА ЗА СНАБДЕВАЊЕ ГОРИВИМА
-  ПРЕЛАЗ ПРЕКО ПРУГЕ У НИВОУ


РЕГУЛАЦИЈА



-  РЕГУЛАЦИОНА ЛИНИЈА
-  ГРАЂЕВИНСКА ЛИНИЈА
-  ПОСТОЈЕЋЕ МЕЂНЕ ТАЧКЕ
-  ЕЛЕМЕНТИ ГЕНЕРАЛНЕ РЕГУЛАЦИЈЕ
-  УДАЉЕНОСТ ГРАЂЕВИНСКЕ ОД РЕГУЛАЦИОНЕ ЛИНИЈЕ
-  ШИРИНА РЕГУЛАЦИЈЕ



НИВЕЛАЦИЈА

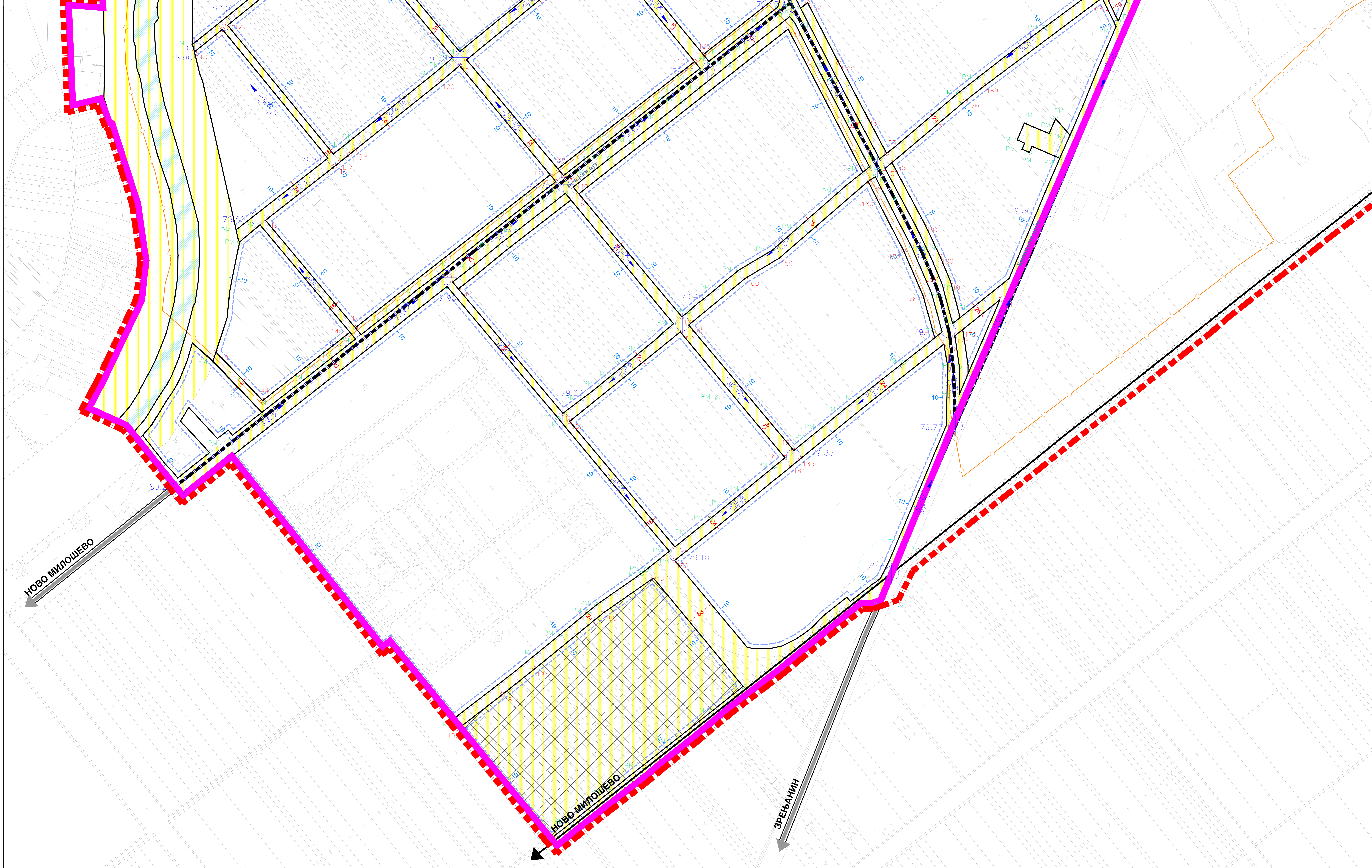
-  КОТА ОСОВИНЕ НИВЕЛЕТЕ САОБРАЋАЈНИЦЕ
-  НАГИБ НИВЕЛЕТЕ

ПОВРШИНЕ ЈАВНЕ НАМЕНЕ

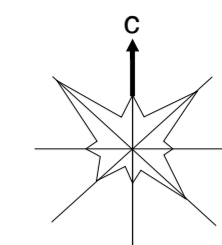
-  ПЛАНИРАНЕ ПОВРШИНЕ ЈАВНЕ НАМЕНЕ ЗА КОЈЕ ЈЕ ПРЕДВИЂЕНО УТВРЂИВАЊЕ ЈАВНОГ ИНТЕРЕСА

-  ГРАНИЦА ПЛАНА ГЕНЕРАЛНЕ РЕГУЛАЦИЈЕ - ГРАНИЦА ОБУХВАТА
-  ГРАНИЦА ГРАЂЕВИНСКОГ ПОДРУЧЈА

ИСТОРАЈ ИЗРАДА ПЛАНА	 ГРАД КИКИНДА ОПШТИНА КИКИНДА ЈП ЗАВОД ЗА УРБАНИЗАМ ВОЈВОДИНЕ - НОВИ САД ДИРЕКТОР: Д-Р АЛЕКСАНДАР ЈЕВТИЋ ПОМОЋНИК ДИРЕКТОРА: ЈАСНА ЛОБИЋ, ДАНИЈЕ ЈЕЖИЋ
ОБРАЂИВАЧ	 ЈП ЗАВОД ЗА УРБАНИЗАМ ВОЈВОДИНЕ - НОВИ САД
НАЗИВ ПЛАНА	ПЛАН ГЕНЕРАЛНЕ РЕГУЛАЦИЈЕ РАДНЕ ЗОНЕ У НАСЕЉУ КИКИНДА
НАЗИВ КАРТЕ	САОБРАЋАЈНА ИНФРАСТРУКТУРА, РЕГУЛАЦИЈА, НИВЕЛАЦИЈА И ПОВРШИНЕ ЈАВНЕ НАМЕНЕ
ОДGOVОРНИ УРБАНИСТА	ОЛИВЕРА СЕКИЋЕВИЋ, дип. инж. арх.
УРЕЂИВАЧ САЈДОВНИК	ДУБОЉИЋ ЈОВИЦА, дип. инж. град.
ТЕХНИЧАР	ДРАГАН МОРАВА, грађ. тех.
Е-БРОЈ	2471
ДАТУМ	ЈУН 2016.
БРОЈ ЛИСТА	2.3.2.



ПЛАН ГЕНЕРАЛНЕ РЕГУЛАЦИЈЕ РАДНЕ ЗОНЕ У НАСЕЉУ КИКИНДА















0 100 200 300 400 500 P-1:5000







-НАЦРТ ПЛАНА-

САОБРАЋАЈНА ИНФРАСТРУКТУРА, РЕГУЛАЦИЈА, НИВЕЛАЦИЈА И ПОВРШИНЕ ЈАВНЕ НАМЕНЕ


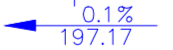
САОБРАЋАЈНА ИНФРАСТРУКТУРА

-  ДРЖАВНИ ПУТ I РЕДА
-  ГЛАВНА НАСЕЉСКА САОБРАЋАЈНИЦА
-  САБИРНА НАСЕЉСКА САОБРАЋАЈНИЦА
-  ПРИСТУПНЕ НАСЕЉСКЕ САОБРАЋАЈНИЦЕ
-  СТАЗА ЗДРАВЉА
-  ЖЕЛЕЗНИЧКА ПРУГА
-  САОБРАЋАЈНИЦА
-  САОБРАЋАЈНИ ТЕРМИНАЛИ
-  ПРИСТАНИШТЕ
-  ОКМ ХС ДТД - КИКИНДСКИ КАНАЛ
-  СТАНИЦА ЗА СНАБДЕВАЊЕ ГОРИВИМА
-  ПРЕЛАЗ ПРЕКО ПРУГЕ У НИВОУ





РЕГУЛАЦИЈА


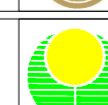
-  РЕГУЛАЦИОНА ЛИНИЈА
-  ГРАЂЕВИНСКА ЛИНИЈА
-  ПОСТОЈЕЋЕ МЕЋНЕ ТАЧКЕ
-  ЕЛЕМЕНТИ ГЕНЕРАЛНЕ РЕГУЛАЦИЈЕ
-  УДАЉЕНОСТ ГРАЂЕВИНСКЕ ОД РЕГУЛАЦИОНЕ ЛИНИЈЕ
-  ШИРИНА РЕГУЛАЦИЈЕ

НИВЕЛАЦИЈА

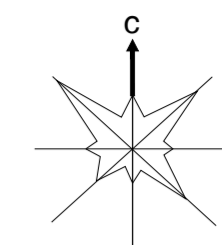
-  КОТА ОСОВИНЕ НИВЕЛЕТЕ САОБРАЋАЈНИЦЕ
-  НАГИБ НИВЕЛЕТЕ

ПОВРШИНЕ ЈАВНЕ НАМЕНЕ

-  ПОСТОЈЕЋЕ ПОВРШИНЕ ЈАВНЕ НАМЕНЕ
-  ПЛАНИРАНЕ ПОВРШИНЕ ЈАВНЕ НАМЕНЕ ЗА КОЈЕ ЈЕ ПРЕДВИЂЕНО УТВРЂИВАЊЕ ЈАВНОГ ИНТЕРЕСА
-  ГРАНИЦА ПЛАНА ГЕНЕРАЛНЕ РЕГУЛАЦИЈЕ - ГРАНИЦА ОБУХВАТА
-  ГРАНИЦА ГРАЂЕВИНСКОГ ПОДРУЧЈА

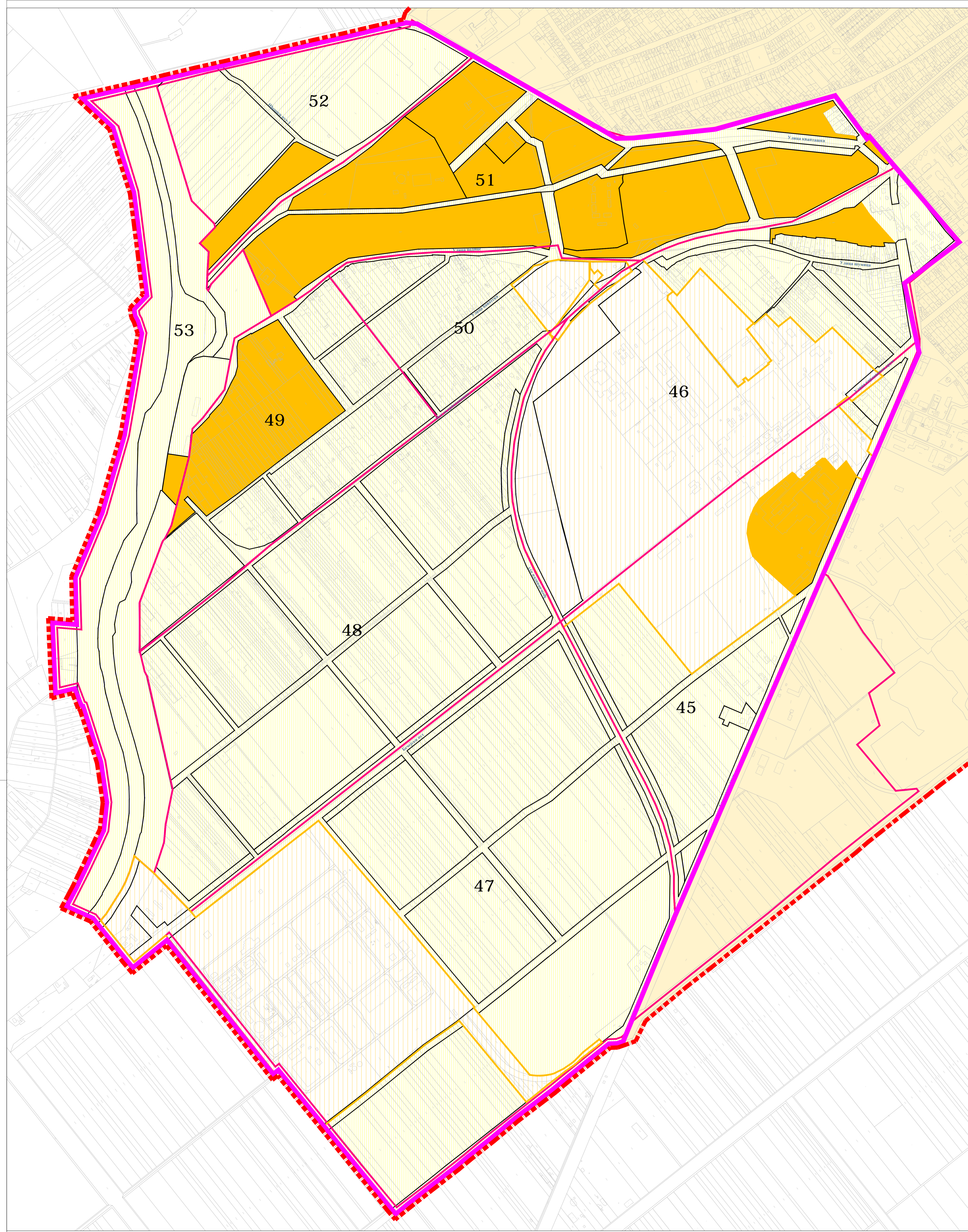
НОСИЛАЦ ИЗРАДЕ ПЛАНА	 ГРАД КИКИНДА ОВЛАШЋЕНО ЛИЦЕ СЕКТОР ЗА УРБАНИЗАМ И ПЛАНИРАЊЕ
ОБРАЂИВАЧ	 ЈП ЗАВОД ЗА УРБАНИЗАМ ВОЈВОДИНЕ НОВИ САД ДИРЕКТОР: др АЛЕКСАНДАР ЈЕВТИЋ ПОМОЋНИК ДИРЕКТОРА: ЈАСНА ЛОВРИЋ, дипл.инж.арх.
НАЗИВ ПЛАНА	ПЛАН ГЕНЕРАЛНЕ РЕГУЛАЦИЈЕ РАДНЕ ЗОНЕ У НАСЕЉУ КИКИНДА
НАЗИВ КАРТЕ	САОБРАЋАЈНА ИНФРАСТРУКТУРА, РЕГУЛАЦИЈА, НИВЕЛАЦИЈА И ПОВРШИНЕ ЈАВНЕ НАМЕНЕ
ОДГОВОРНИ УРБАНИСТА	ОЛИВЕРА СЕНКОВИЋ, дипл.инж.арх.
САРАДНИК ТЕХНИЧАР	ДАЛИБОР ЈУРИЋА, дипл.инж.геод. ЗОРАН КОРИЋИЋ, дипл.инж.саобр. ДРАЖАН МОКРАЧ, грађ.техн.
Е-БРОЈ	2471
ДАТУМ	ЈУН 2016.
БРОЈ ЛИСТА	2.3.

**ПЛАН ГЕНЕРАЛНЕ РЕГУЛАЦИЈЕ
РАДНЕ ЗОНЕ У НАСЕЉУ
КИКИНДА**



0 100 200 300 400 500 P-1:5000

-НАЦРТ ПЛАНА-



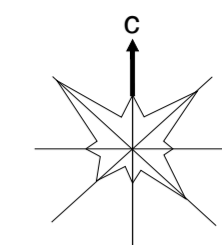
**НАЧИН СПРОВОЂЕЊА ПЛАНА ГЕНЕРАЛНЕ
РЕГУЛАЦИЈЕ**

- ЗОНЕ И ДЕЛОВИ НАСЕЉА У КОЈИМА СЕ НЕ МЕЊА ПОСТОЈЕЋА РЕГУЛАЦИЈА (УСЛОВИ СЕ ИЗДАЈУ ДИРЕКТНО ИЗ ПЛАНА)
- ЗОНЕ ОБНОВЕ, РЕКОНСТРУКЦИЈЕ И РЕВИТАЛИЗАЦИЈЕ (ОБАВЕЗНА ИЗРАДА УРБАНИСТИЧКОГ ПРОЈЕКТА)
- БЛОКОВИ ИЛИ ДЕЛОВИ БЛОКОВА ЗА КОЈЕ ЈЕ УРАЂЕНА ИЛИ ЈЕ У ИЗРАДИ ДЕТАЉНА УРБАНИСТИЧКА РАЗРАДА

- 47** БРОЈ БЛОКА
- РЕГУЛАЦИОНА ЛИНИЈА
- ГРАНИЦА БЛОКА
- ГРАНИЦА ПЛАНА ГЕНЕРАЛНЕ РЕГУЛАЦИЈЕ - ГРАНИЦА ОБУХВАТА
- ГРАНИЦА ГРАЂЕВИНСКОГ ПОДРУЧЈА

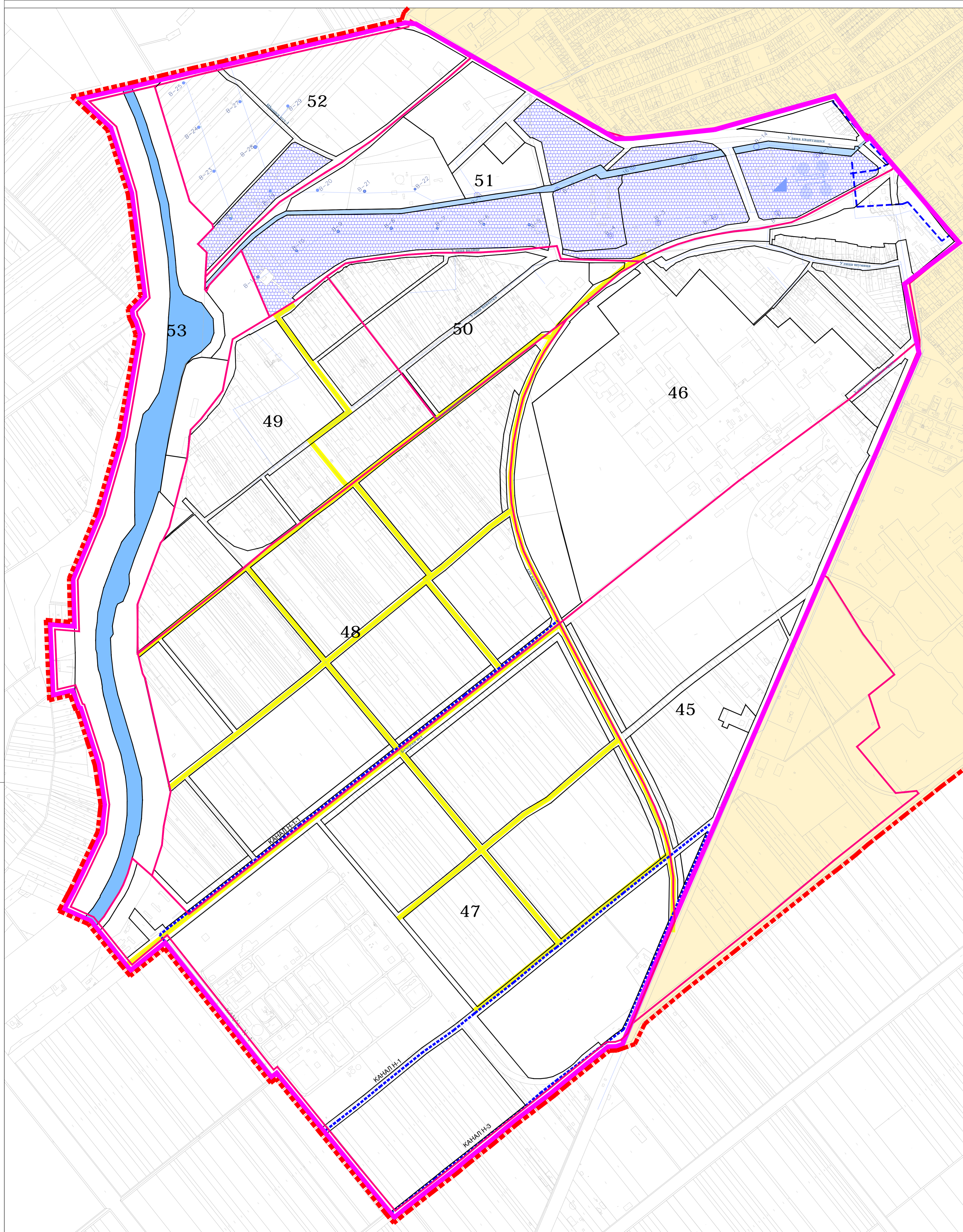
НОСИЛАЦ ИЗРАДЕ ПЛАНА	ГРАД КИКИНДА ОБЛАШЋЕНО ЛИЦЕ: СЕКТОР ЗА ОДЛУЧИВАЊЕ О СТАВЉЕЊУ КОМУНАЛНЕ ПОСЛОВЕ, УРБАНИЗАЦИЈИ И ПРИВРЕДИ
ОБРАЗЛЖАЧ	ЈП ЗАВОД ЗА УРБАНИЗАМ ВОЈВОДИНЕ НОВИ САД ДИРЕКТОР: ДР АЛЕКСАНДАР ЈЕВТИЋ ПОМОЋНИК ДИРЕКТОРА: ЈАСНА ЛОВРИЋ, дипл. инж. арх.
НАЗИВ ПЛАНА	ПЛАН ГЕНЕРАЛНЕ РЕГУЛАЦИЈЕ РАДНЕ ЗОНЕ У НАСЕЉУ КИКИНДА
НАЗИВ КАРТЕ	НАЧИН СПРОВОЂЕЊА ПЛАНА ГЕНЕРАЛНЕ РЕГУЛАЦИЈЕ
ОДГОВОРНИ УРБАНИСТА САРАДНИК	ОЛИВЕРА СЕНКОВИЋ, дипл. инж. арх.
ТЕХНИЧАР	МИНА МИЛИЋИЋ, магист. инж. арх.
Е-БРОЈ	ДРАГАН МОРАЊА, грађ. техн.
2471	ДАТУМ
	ЈУН 2016.
	БРОЈ ЛИСТА
	2.4.

ПЛАН ГЕНЕРАЛНЕ РЕГУЛАЦИЈЕ РАДНЕ ЗОНЕ У НАСЕЉУ КИКИНДА



0 100 200 300 400 500 P-1:5000

-НАЦРТ ПЛАНА-



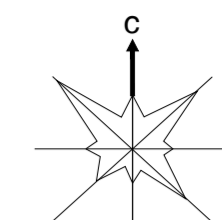
ВОДНА И КОМУНАЛНА ИНФРАСТРУКТУРА - СНАБДЕВАЊЕ ВОДОМ -

- ФАБРИКА ВОДЕ
- ИЗВОРИШТЕ "ШУМИЦЕ"
- ПЛАНИРАНИ БУНАРИ
- ПОСТОЈЕЋИ БУНАРИ
- МАГИСТРАЛНА ВОДОВОДНА МРЕЖА
- ДИСТРИБУТИВНА ВОДОВОДНА МРЕЖА
- ПЛАНИРАНА ДИСТРИБУТИВНА ВОДОВОДНА МРЕЖА
- КИКИНДСКИ КАНАЛ И К-1
- КИЊБА
- МЕЛИОРАЦИОНИ КАНАЛИ

- 47** БРОЈ БЛОКА
- ГРАНИЦА БЛОКА
- ГРАНИЦА ПЛАНА ГЕНЕРАЛНЕ РЕГУЛАЦИЈЕ - ГРАНИЦА ОБУХВАТА
- ГРАНИЦА ГРАЂЕВИНСКОГ ПОДРУЧЈА

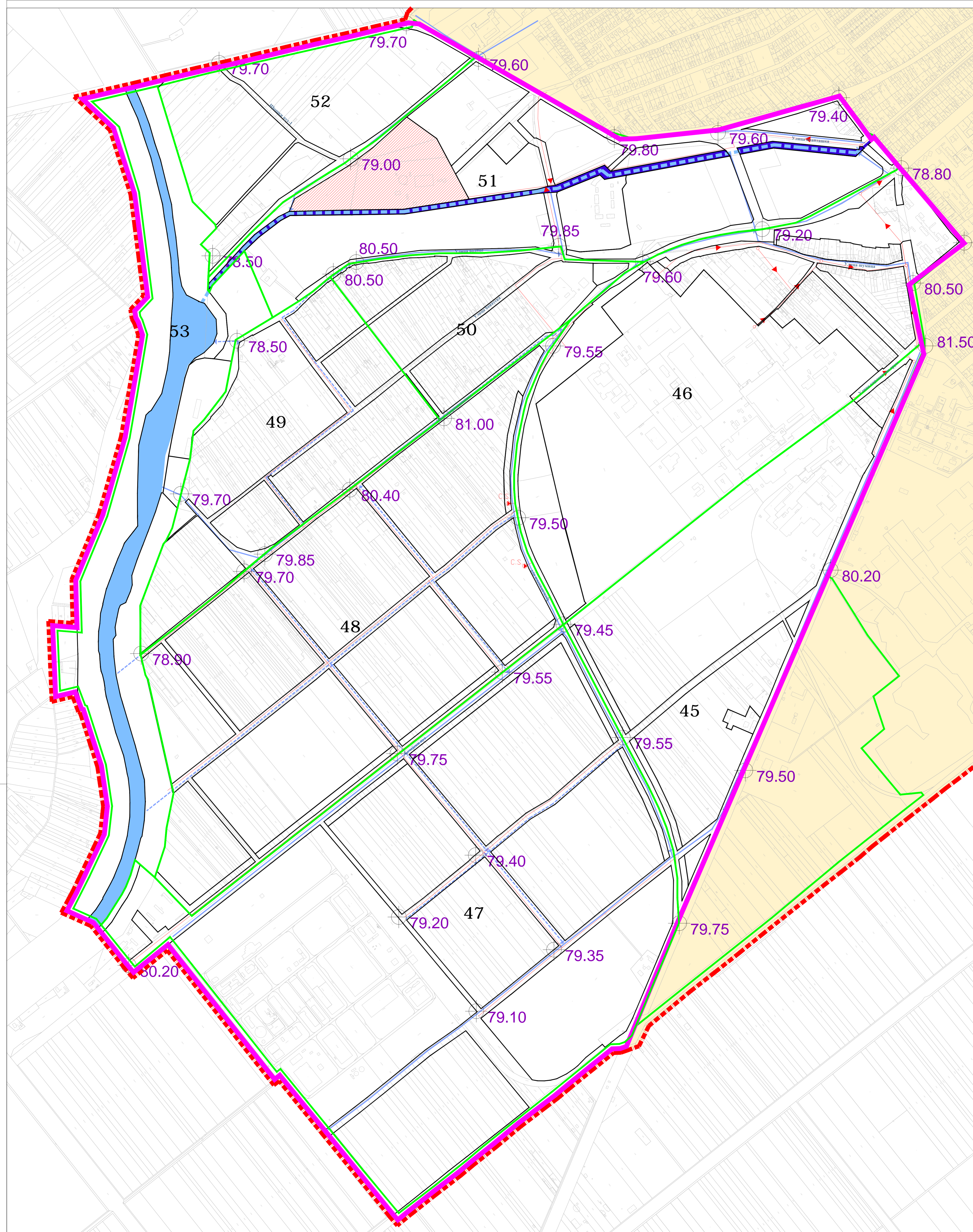
НОСИЛАЦ ИЗРАДЕ ПЛАНА	ГРАД КИКИНДА ОВЛАШЋЕНО ЛИЦЕ: ПРИЈЕДНИК
ОБРАЗЛЖИВАЧ	ЈП ЗАВОД ЗА УРБАНИЗАМ ВОЈВОДИНЕ - НОВИ САД ДИРЕКТОР: др АЛЕКСАНДАР ЈЕВТИЋ ПОМОЋНИК ДИРЕКТОРА: ЈАСНА ЛОВРИЋ, дипл.инж.арх.
НАЗИВ ПЛАНА	ПЛАН ГЕНЕРАЛНЕ РЕГУЛАЦИЈЕ РАДНЕ ЗОНЕ У НАСЕЉУ КИКИНДА
НАЗИВ КАРТЕ	ВОДНА И КОМУНАЛНА ИНФРАСТРУКТУРА - снабдевање водом -
ОДГОВОРНИ УРБАНИСТА	ОЛИВЕРА СЕНКОВИЋ, дипл.инж. арх.
САРАДНИК	БРАНКО МИЛОВАНОВИЋ, дипл.инж.мелио.
ТЕХНИЧАР	ДРАГАН МОРАЧА, грађ. техн.
Е-БРОЈ	2471
ДАТУМ	МАЈ 2016.
БРОЈ ЛИСТА	2.5.

**ПЛАН ГЕНЕРАЛНЕ РЕГУЛАЦИЈЕ
РАДНЕ ЗОНЕ У НАСЕЉУ
КИКИНДА**



0 100 200 300 400 500 P-1:5000

-НАЦРТ ПЛАНА-

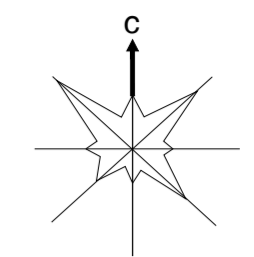


**ВОДНА И КОМУНАЛНА ИНФРАСТРУКТУРА
- КАНАЛИЗАЦИЈА ОТПАДНИХ И АТМОСФЕРСКИХ ВОДА -**

- МРЕЖА ФЕКАЛНЕ КАНАЛИЗАЦИЈЕ
- ПОСТРОЈЕЊЕ ЗА ПРЕЧИШЋАВАЊЕ ОТПАДНИХ ВОДА
- ЦРПНА СТАНИЦА
- МРЕЖА АТМОСФЕРСКЕ КАНАЛИЗАЦИЈЕ
- ПЛАНИРАНА МРЕЖА АТМОСФЕРСКЕ КАНАЛИЗАЦИЈЕ
- КАНАЛСКА МРЕЖА ХС ДТД - К1
- ГЛАВНИ РЕЦИПИЈЕНТ АТМОСФЕРСКИХ ВОДА
- КИЊБА
- 47** БРОЈ БЛОКА
- ГРАНИЦА БЛОКА
- ГРАНИЦА ПЛАНА ГЕНЕРАЛНЕ РЕГУЛАЦИЈЕ - ГРАНИЦА ОБУХВАТА
- ГРАНИЦА ГРАЂЕВИНСКОГ ПОДРУЧЈА

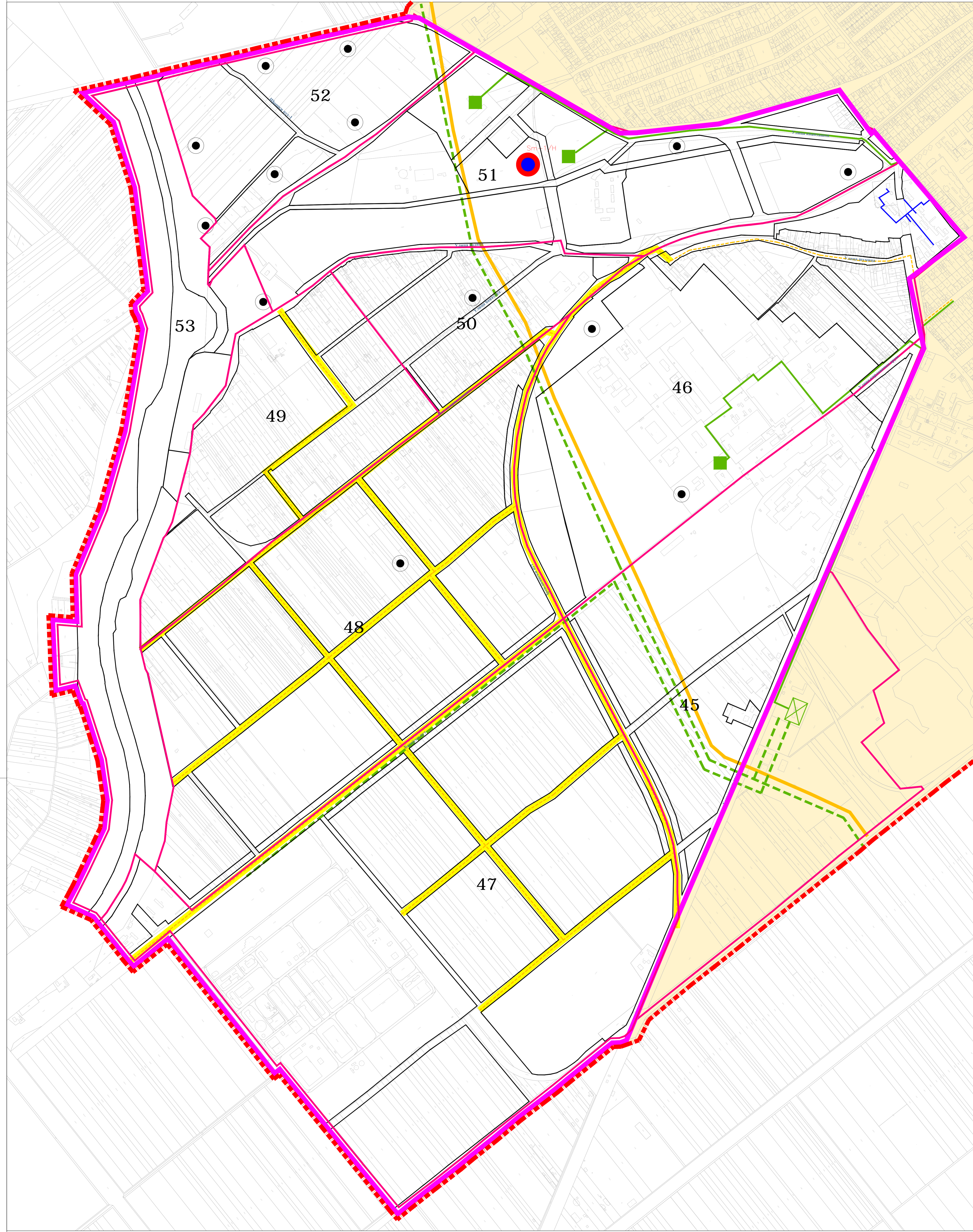
НОСИЛАЦ ИЗРАДЕ ПЛАНА	ГРАД КИКИНДА ОВЛАШЋЕНО ЛИЦЕ СЕКТОР УРБАНИЗМА И КОМУНАЛНЕ ПОСЛУЖБЕ, УРБАНИЗАМ И ПРИВРЕДУ
ОБРАЂИВАЧ	ЈП ЗАВОД ЗА УРБАНИЗАМ ВОЈВОДИНЕ НОВИ САД ДИРЕКТОР: др АЛЕКСАНДАР ЈЕВТИЋ ПОМОЋНИК ДИРЕКТОРА: ЈАСНА ЛОВРИЋ, дипл.инж.арх.
НАЗИВ ПЛАНА	ПЛАН ГЕНЕРАЛНЕ РЕГУЛАЦИЈЕ РАДНЕ ЗОНЕ У НАСЕЉУ КИКИНДА
НАЗИВ КАРТЕ	ВОДНА И КОМУНАЛНА ИНФРАСТРУКТУРА - канализација отпадних и атмосферских вода -
ОДГОВОРНИ УРБАНИСТА	ОЛИВЕРА СЕНКОВИЋ, дипл.инж.арх.
УРБАНИСТА САРАДНИК	БРАНКО МИЛОВАНОВИЋ, дипл.инж.мелиор.
ТЕХНИЧАР	ДРАГАН МОРАЧА, грађ.техн.
Е-БРОЈ	2471
ДАТУМ	ЈУН 2016.
БРОЈ ЛИСТА	2.6.

ПЛАН ГЕНЕРАЛНЕ РЕГУЛАЦИЈЕ РАДНЕ ЗОНЕ У НАСЕЉУ КИКИНДА



0 100 200 300 400 500 P-1:5000

-НАЦРТ ПЛАНА-



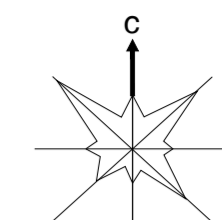
ТЕРМОЕНЕРГЕТСКА ИНФРАСТРУКТУРА

- ТОПЛОВОД
- ХИДРОТЕРМАЛНА БУШОТИНА
- НАФТНА БУШОТИНА
- НАФТОВОД
- КОРИДОР ГАСОВОДА ВИСОКОГ ПРИТИСКА МГ-01,ЛВ-01,РГ-03-03 ИГМ-03-04
- ГАСОВОД СРЕДЊЕГ ПРИТИСКА
- ДИСТРИБУТИВНИ ГАСОВОД
- ПЛАНИРАНИ ДИСТРИБУТИВНИ ГАСОВОД
- ГМРС
- МРС

- 47** БРОЈ БЛОКА
- ГРАНИЦА БЛОКА
- ГРАНИЦА ПЛАНА ГЕНЕРАЛНЕ РЕГУЛАЦИЈЕ - ГРАНИЦА ОБУХВАТА
- ГРАНИЦА ГРАЂЕВИНСКОГ ПОДРУЧЈА

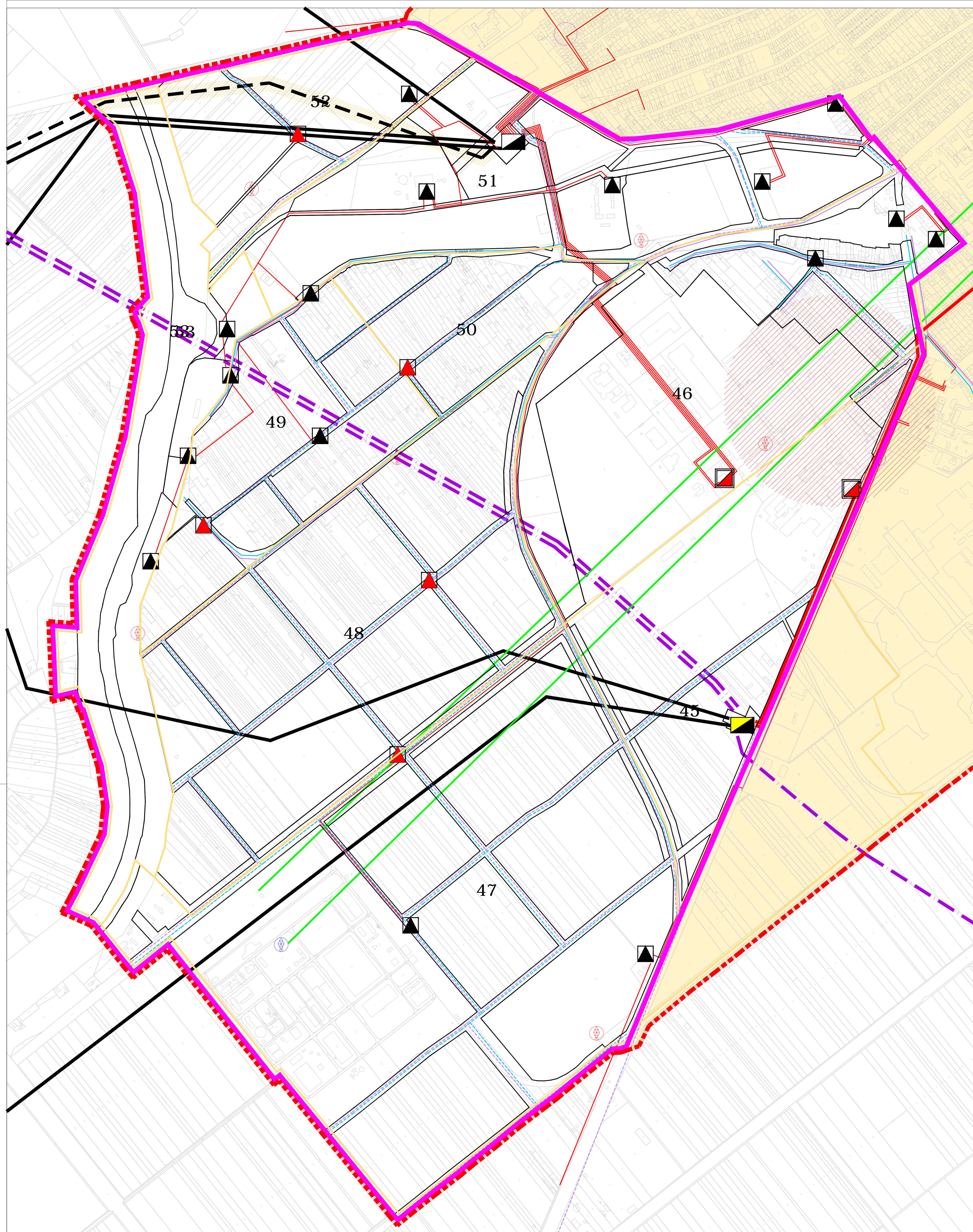
НОСИЛАЦ ИЗРАДЕ ПЛАНА	ГРАД КИКИНДА ОВЛАШЋЕНО ЛИЦЕ: СЕКРЕТАРИЈАТ ЗА СТАМБЕНО-КОМУНАЛНЕ ПОСЛОВЕ, УРБАНИЗАЦИЈИ ГРИВУДИ
ОБРАТИВАЦ	ЈП ЗАВОД ЗА УРБАНИЗАМ ВОЈВОДИНЕ НОВИ САД ДИРЕКТОР: др АЛЕКСАНДАР ЈЕВТИЋ ПОМОЋНИК ДИРЕКТОРА: ЈАСНА ЛОБРИЋ, дипл.инж.арх.
НАЗИВ ПЛАНА	ПЛАН ГЕНЕРАЛНЕ РЕГУЛАЦИЈЕ РАДНЕ ЗОНЕ У НАСЕЉУ КИКИНДА
НАЗИВ КАРТЕ	ТЕРМОЕНЕРГЕТСКА ИНФРАСТРУКТУРА
ОДГОВОРНИ УРБАНИСТА	ОЛИВЕРА СЕНКОВИЋ, дипл.инж.арх.
САРАДНИК	МИЛАН ЖИЖИЋ, дипл.инж.маш.
ТЕХНИЧАР	ДРАГАН МОРАНА, грађ.техн.
Е-БРОЈ	2471
ДАТУМ	ЈУН 2016.
БРОЈ ЛИСТА	2.7.

ПЛАН ГЕНЕРАЛНЕ РЕГУЛАЦИЈЕ РАДНЕ ЗОНЕ У НАСЕЉУ КИКИНДА



0 100 200 300 400 500 P-1:5000



-НАЦРТ ПЛАНА-



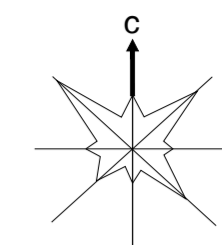
ЕЛЕКТРОЕНЕРГЕТСКА И ЕЛЕКТРОНСКА КОМУНИКАЦИОНА ИНФРАСТРУКТУРА

-  ПОСТОЈЕЋА ТС 110/35 кВ "КИКИНДА 1" - ПЛАНИРАНА ТС 110/20 кВ
-  ПОСТОЈЕЋА ТС 110/20 кВ "КИКИНДА 2"
-  20кV РП
-  ПЛАНИРАНА ТС 20/0.4 кВ
-  ПЛАНИРАНА ТС 20/0.4 кВ
-  ПОСТОЈЕЋИ 110 кV ДВ
-  ПЛАНИРАНИ 110 кV ДВ
-  ЗАШТИТНИ ПОЈАС ДАЛЕКОВОДА
-  ПОСТОЈЕЋИ 35 кV ДВ - ПЛАНИРАНИ 20 кV ДВ
-  ПОСТОЈЕЋИ 20 кV КАБЛ
-  ПОСТОЈЕЋА НН МРЕЖА
-  ПЛАНИРАНА ЕЕ (20 кV и НН) МРЕЖА
-  ПОСТОЈЕЋА ЕК МРЕЖА
-  ПЛАНИРАНА ЕК МРЕЖА
-  ПОСТОЈЕЋЕ РБС
-  ПЛАНИРАНЕ РБС
-  ПЛАНИРАНА ЗОНА ЗА ИЗГРАДЊУ РБС
-  РР КОРИДОР

- 47** БРОЈ БЛОКА
-  ГРАНИЦА БЛОКА
-  ГРАНИЦА ПЛАНА ГЕНЕРАЛНЕ РЕГУЛАЦИЈЕ - ГРАНИЦА ОБУХВАТА
-  ГРАНИЦА ГРАЂЕВИНСКОГ ПОДРУЧЈА

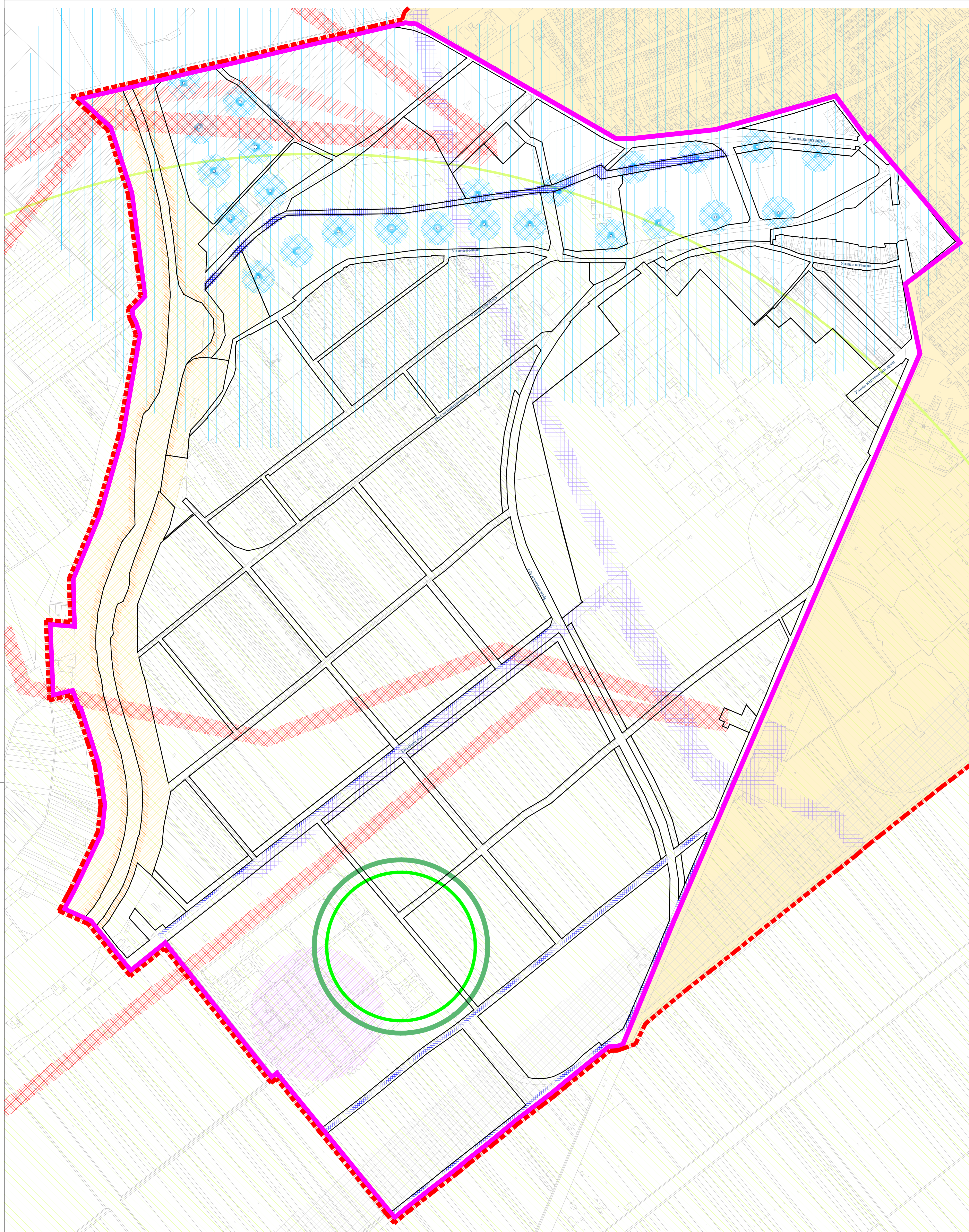
НОСИЛАЦ ИЗРАДЕ ПЛАНА	 ГРАД КИКИНДА ОВЛАШЋЕНО ЛИЦЕ: ГЕНЕРАЛНИ УРБАНИСТА ЗА СТОЈБЕНО-КОМУНИКАЦИОНЕ ПОСЛОВЕ, УРБАНИЗАМИ И ПЛАНИРАЊЕ
ОБРАЂИВАЧ	 ЈП ЗАВОД ЗА УРБАНИЗАМ ВОЈВОДИНЕ - НОВИ САД ДИРЕКТОР: др АЛЕКСАНДАР ЈЕВТИЋ ПОМОЋНИК ДИРЕКТОРА: ЈАСНА ЛОВРИЋ, дипл.инж.арх.
НАЗИВ ПЛАНА	ПЛАН ГЕНЕРАЛНЕ РЕГУЛАЦИЈЕ РАДНЕ ЗОНЕ У НАСЕЉУ КИКИНДА
НАЗИВ КАРТЕ	ЕЛЕКТРОЕНЕРГЕТСКА И ЕЛЕКТРОНСКА КОМУНИКАЦИОНА ИНФРАСТРУКТУРА
ОДГОВОРНИ УРБАНИСТА	ОЛИВЕРА СЕНКОВИЋ, дипл.инж.арх.
УРБАНИСТА САРАДНИК	ЗОРИЦА САНАДЕР, дипл.инж.еп.
ТЕХНИЧАР	ДРАГАН МОРАНА, грађ.техн.
Е. БРОЈ	2471
ДАТУМ	ЈУН 2016.
БРОЈ ЛИСТА	2.8.

ПЛАН ГЕНЕРАЛНЕ РЕГУЛАЦИЈЕ РАДНЕ ЗОНЕ У НАСЕЉУ КИКИНДА



0 100 200 300 400 500 P-1:5000

-НАЦРТ ПЛАНА-



РЕЖИМИ ЗАШТИТЕ И ЗОНЕ ОГРАНИЧЕНЕ ИЗГРАДЊЕ

ЗАШТИТА НЕПОКРЕТНИХ КУЛТУРНИХ ДОБАРА

АРХЕОЛОШКА НАЛАЗИШТА
ЛОКАЛИТЕТ "КАЛДАРУЦА"

ЗАШТИТА ПРИРОДНИХ ДОБАРА

ЗАШТИТА ЕКОЛОШКОГ КОРИДОРА РЕГИОНАЛНОГ ЗНАЧАЈА (200 m)
 ЗАШТИТНИ ПОЈАС КАНАЛА (20m)

ЗОНЕ ОГРАНИЧЕНЕ ИЗГРАДЊЕ И ЗОНА ПОВРЕДИВОГ ПРОСТОРА

ЗОНА 1
 ЗОНА 2
 ЗОНА 3

ЗОНЕ ОГРАНИЧЕНЕ ИЗГРАДЊЕ

ЗАШТИТНИ КОРИДОРИ ДАЛЕКОВОДА

ЗАШТИТНИ КОРИДОР ПОСТОЈЕЋЕГ 110 kV ДВ (25m)
 ЗАШТИТНИ КОРИДОР ПЛАНИРАНОГ 110 kV ДВ (25m)

ЗАШТИТНИ КОРИДОРИ ДАЛЕКОВОДА

ЗАШТИТНИ ПРУЖНИ ПОЈАС (200m)

ЗАШТИТНИ КОРИДОР ГАСОВОДА

ЗАШТИТНИ КОРИДОР ГАСОВОДА ВИСОКОГ ПРИТИСКА (30m)

ЗОНЕ САНИТАРНЕ ЗАШТИТЕ ИЗВОРИШТА ПОДЗЕМНЕ ВОДЕ

ЗОНА 1 ИЗВОРИШТА ПОДЗЕМНЕ ВОДЕ (10m)
 ЗОНА 2 ИЗВОРИШТА ПОДЗЕМНЕ ВОДЕ (50m)
 ЗОНА 3 ИЗВОРИШТА ПОДЗЕМНЕ ВОДЕ (500m)

ЗАШТИТНИ КОРИДОР КАНАЛА

ЗАШТИТНИ КОРИДОР КАНАЛА (7m)

ГРАНИЦА ПЛАНА ГЕНЕРАЛНЕ РЕГУЛАЦИЈЕ - ОБУХВАТ ПОСТОЈЕЋЕГ ГРАЂЕВИНСКОГ ПОДРУЧЈА
 ГРАНИЦА ГРАЂЕВИНСКОГ ПОДРУЧЈА

НОСИЛАЦ ИЗРАДЕ ПЛАНА	ГРАД КИКИНДА ОБЛАШЋЕНО ЛИЦЕ СЕКТОР УРБАНИЗМА И САРАДНИШТАВА ПРИЈЕВЉИ
ОБРАЂИВАЧ	ЈП ЗАВОД ЗА УРБАНИЗАМ ВОЈВОДИНЕ НОВИ САД ДИРЕКТОР: др АЛЕКСАНДАР ЈЕВТИЋ ПОМОЋНИК ДИРЕКТОРА: ЈАСНА ЛОВРИЋ, дипл.инж.арх.
НАЗИВ ПЛАНА	ПЛАН ГЕНЕРАЛНЕ РЕГУЛАЦИЈЕ РАДНЕ ЗОНЕ У НАСЕЉУ КИКИНДА
НАЗИВ КАРТЕ	РЕЖИМИ ЗАШТИТЕ И ЗОНЕ ОГРАНИЧЕНЕ ИЗГРАДЊЕ
ОДГОВОРНИ УРБАНИСТА	ОЛИБЕРА СЕНКОВИЋ, дипл.инж.арх.
УРБАНИСТА САРАДНИК	МИНА МИЛИЧИЋ, магист.инж.арх.
ТЕХНИЧАР	ДРАГАН МОРАЧА, грађ.техн.
Е-БРОЈ	2471
ДАТУМ	ЈУН 2016.
БРОЈ ЛИСТА	2.9.