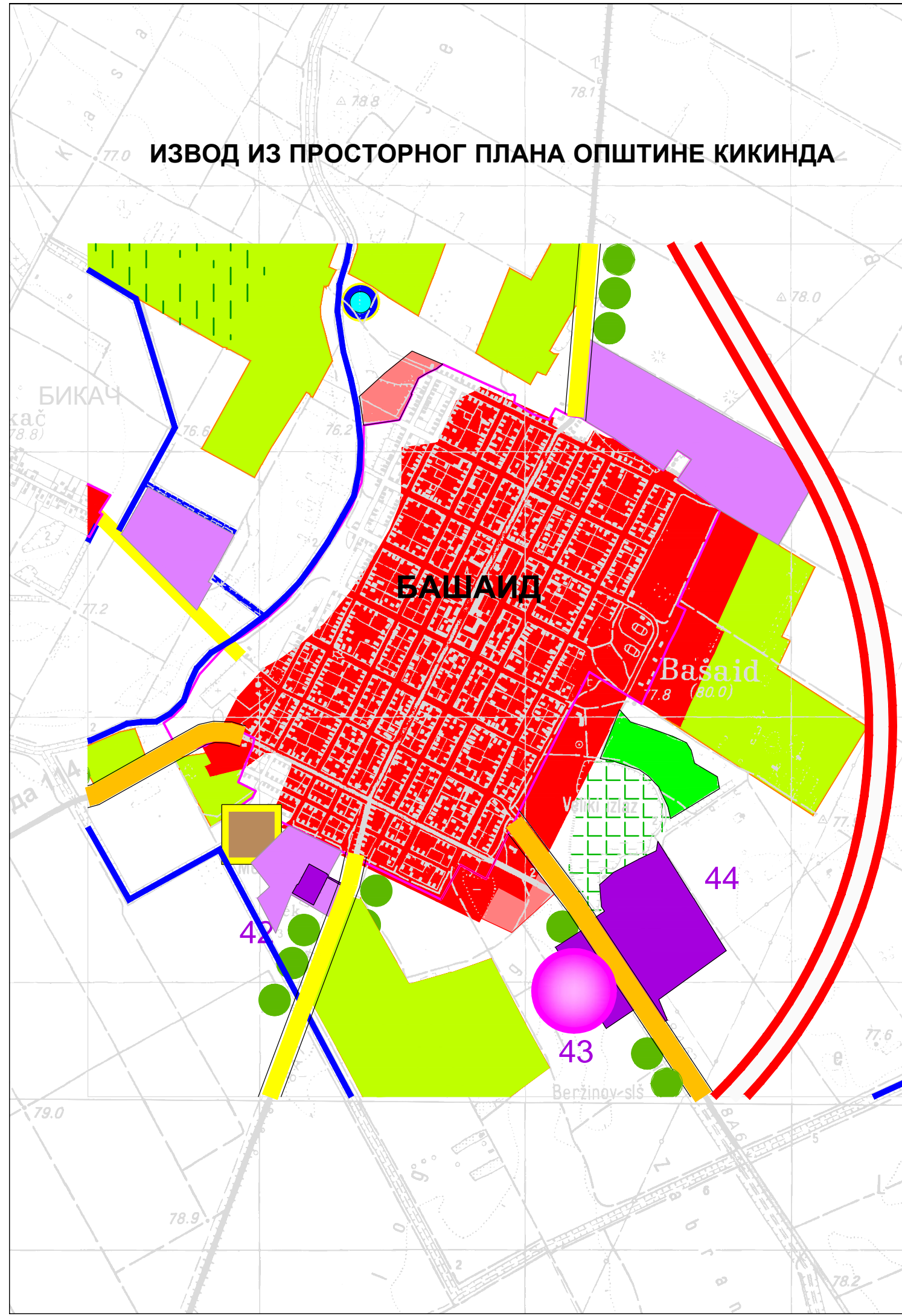


ОПШТИНА КИКИНДА КО БАШАИД



ИЗВОД ИЗ ПРОСТОРНОГ ПЛАНА ОПШТИНЕ КИКИНДА

УРБАНИСТИЧКИ ПРОЈЕКАТ УП-1/18 ЗА ИЗГРАДЊУ БИОГАСНОГ ПОСТРОЈЕЊА НА К.П. 9320/1, КО БАШАИД

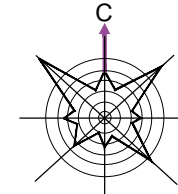


- ВОЂАРСКО ВИНОГРАДАРСКЕ ЗОНЕ (постојеће / планирано)
- ОСТАЛО ПОЉОПРИВРЕДНО ЗЕМЉИШТЕ
- ШУМСКО ЗЕМЉИШТЕ**
- ШУМЕ И ШУМСКО ЗЕМЉИШТЕ (постојеће / планирано)
- ЗАШТИТНИ ПОЈАСЕВИ ЗЕЛЕНИЛА
- ВОДНО ЗЕМЉИШТЕ**
- РЕКА ЗЛАТИЦА И КИКИНДСКИ КАНАЛ
- КАНАЛСКА МРЕЖА
- ОСТАЛО ЗЕМЉИШТЕ**
- ГРАЂЕВИНСКИ РЕОНИ НАСЕЉА (постојеће / планирано)
- СТАМБЕНИ ОБЈЕКТИ ВАН ГРАНИЦЕ ГРАЂ. РЕОНА - САЛАШИ
- ВИКЕНД ЗОНА I-IV (постојеће / планирано)
- РАДНЕ ЗОНЕ ИЗВАН НАСЕЉА (постојеће / планирано)
- 1 - 44 БУШОТИНЕ НАФТЕ И ГАСА И ГЕОТЕРМАЛНЕ БУШОТИНЕ
- СПОРТСКО - РЕКРЕАТИВНИ САДРЖАЈИ

Локација катастарске парцеле број 9320/1


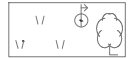





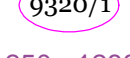








НАРУЧИЛАЦ	"КИ ПЕТРОЛ" ДОО Башаид	
ОБРАЂИВАЧ	Студио УрбанА Кикинда	
УРБАНИСТИЧКИ ПРОЈЕКАТ ЗА ИЗГРАДЊУ БИОГАСНОГ ПОСТРОЈЕЊА НА К. П. БРОЈ 9320/1, КО БАШАИД		
Одговорни урбаниста: ЈЕЛЕНА ВАСИЋ , дипл.инж.арх.	ИЗВОД ИЗ ПРОСТОРНОГ ПЛАНА ОПШТИНЕ И КИКИНДА	
јул 2018.		лист број 1

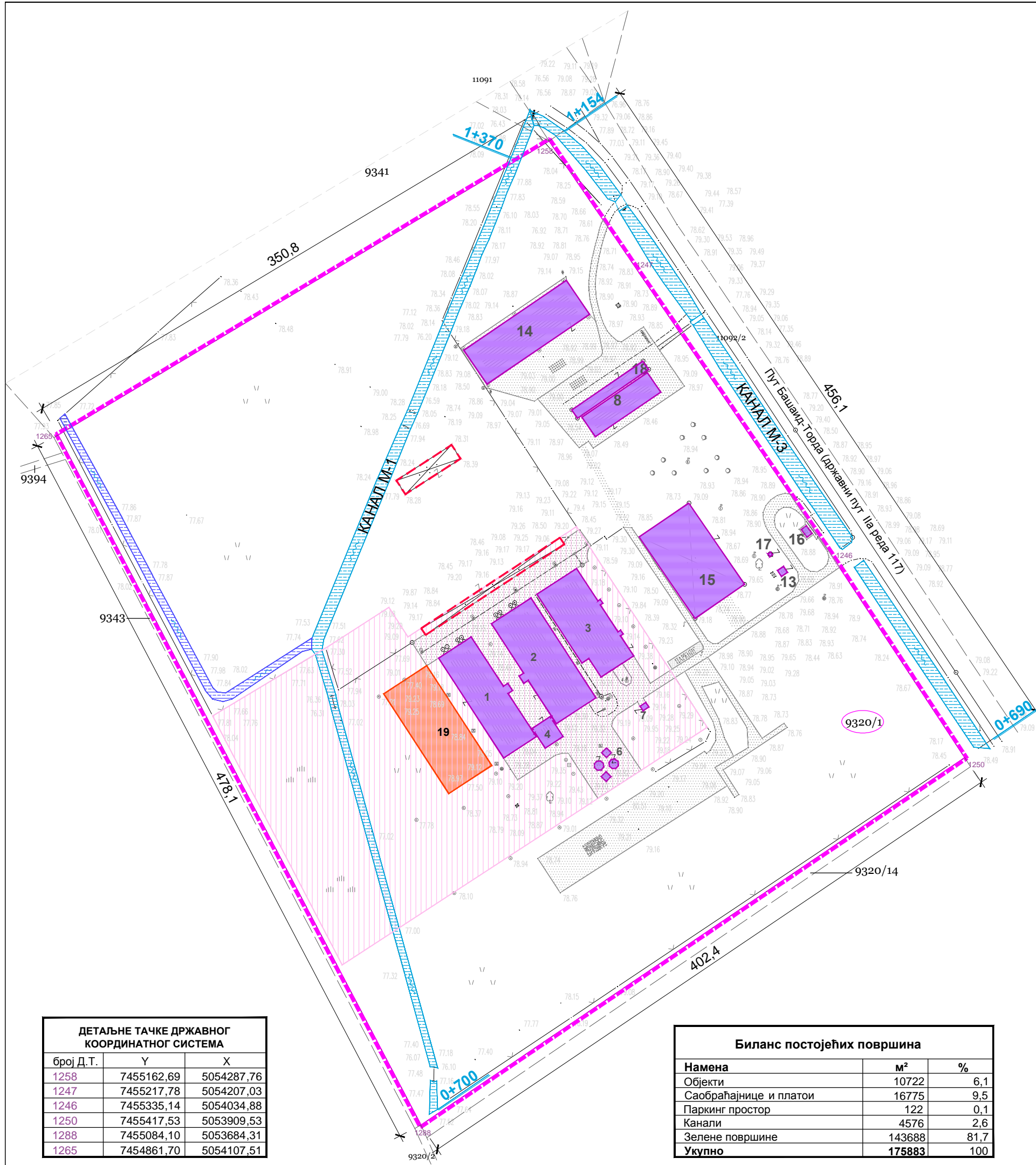
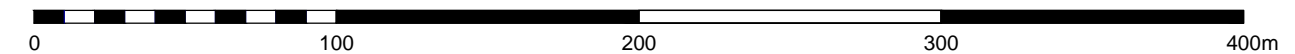
ОПШТИНА КИКИНДА КО БАШАИД



УРБАНИСТИЧКИ ПРОЈЕКАТ УП-1/18 ЗА ИЗГРАДЊУ БИОГАСНОГ ПОСТРОЈЕЊА НА К. П. 9320/1, КО БАШАИД

ЛЕГЕНДА

-  - граница обухвата Урбанистичког пројекта
-  - катастарско-топографски план
-  - границе парцела
-  - ограда евидентирана на терену
-  - канали хидромелиорационог слива "Молински"
-  - канал идентификован на терену
-  - број парцеле
-  - број детаљне тачке (преломне тачке парцеле)
-  - укњижени објекти
-  - објекат у изградњи
-  - објекти евидентирани на терену
-  - саобраћајнице и поплочања
-  - паркинг простор
-  - број објекта
-  - комплекс фарме
-  - силажа

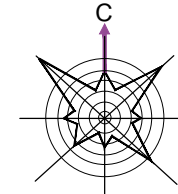


ДЕТАЉНЕ ТАЧКЕ ДРЖАВНОГ КООРДИНАТНОГ СИСТЕМА		
број Д.Т.	Y	X
1258	7455162,69	5054287,76
1247	7455217,78	5054207,03
1246	7455335,14	5054034,88
1250	7455417,53	5053909,53
1288	7455084,10	5053684,31
1265	7454861,70	5054107,51

Биланс постојећих површина		
Намена	м ²	%
Објекти	10722	6,1
Саобраћајнице и платои	16775	9,5
Паркинг простор	122	0,1
Канали	4576	2,6
Зелене површине	143688	81,7
Укупно	175883	100




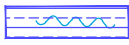
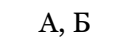




НАРУЧИЛАЦ	"КИ ПЕТРОЛ" ДОО Башаид	
ОБРАЂИВАЧ	Студио Урбана Кикинда	
УРБАНИСТИЧКИ ПРОЈЕКАТ ЗА ИЗГРАДЊУ БИОГАСНОГ ПОСТРОЈЕЊА НА К. П. БРОЈ 9320/1, КО БАШАИД		
Одговорни урбаниста: ЈЕЛЕНА ВАСИЋ , дипл.инж.арх.	ГРАНИЦА ОБУХВАТА СА ПРИКАЗОМ ПОСТОЈЕЋЕГ СТАЊА	
P 1:2500	јул 2018.	лист број 2

ОПШТИНА КИКИНДА КО БАШАИД

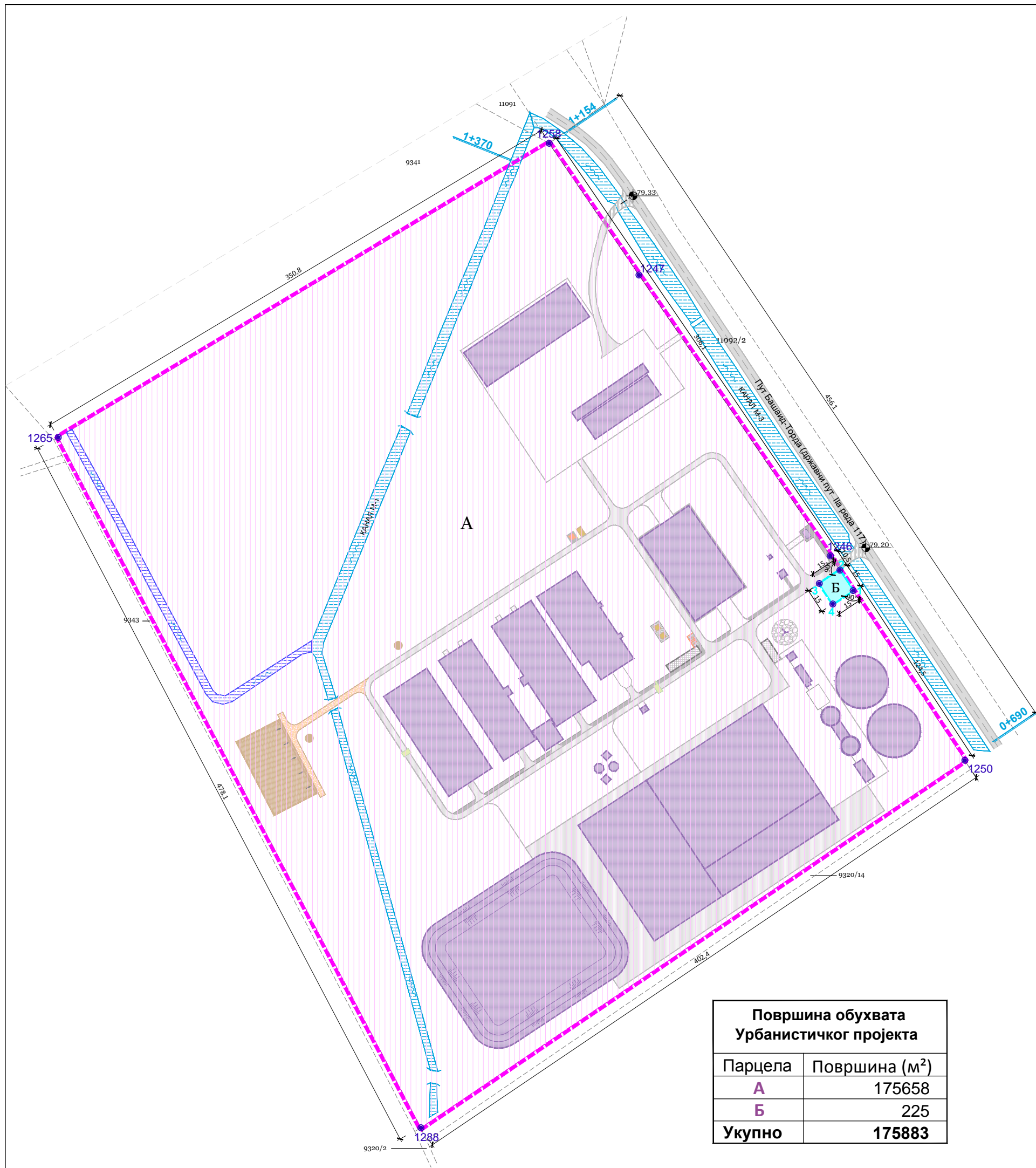
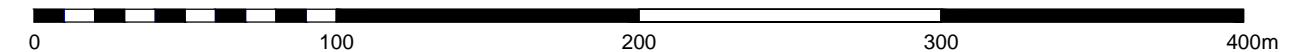


УРБАНИСТИЧКИ ПРОЈЕКАТ УП-1/18 ЗА ИЗГРАДЊУ БИОГАСНОГ ПОСТРОЈЕЊА НА К. П. 9320/1, КО БАШАИД

ЛЕГЕНДА

-  - граница обухвата Урбанистичког пројекта
-  - границе парцела
-  - канали хидромелиорационог слива "Молински"
-  - канал идентификован на терену
-  А, Б - ознаке планираних грађевинских парцела
-  1250-1288 - постојеће детаљне тачке (преломне тачке парцеле)
-  1-4 - нове детаљне тачке
-  - новоформирана парцела А
-  - новоформирана парцела Б

ДЕТАЉНЕ ТАЧКЕ ДРЖАВНОГ КООРДИНАТНОГ СИСТЕМА		
број Д.Т.	Y	X
1258	7455162,69	5054287,76
1247	7455217,78	5054207,03
1246	7455335,14	5054034,88
1250	7455417,53	5053909,53
1288	7455084,10	5053684,31
1265	7454861,70	5054107,51



Површина обухвата Урбанистичког пројекта	
Парцела	Површина (м ²)
А	175658
Б	225
Укупно	175883

НАРУЧИЛАЦ	"КИ ПЕТРОЛ" ДОО Башаид	
ОБРАЂИВАЧ	Студио УрбанА Кикинда	
УРБАНИСТИЧКИ ПРОЈЕКАТ ЗА ИЗГРАДЊУ БИОГАСНОГ ПОСТРОЈЕЊА НА К. П. БРОЈ 9320/1, КО БАШАИД		
Одговорни урбаниста: ЈЕЛЕНА ВАСИЋ , дипл.инж.арх.		ПРЕДЛОГ ПЛАНИРАНЕ ПАРЦЕЛАЦИЈЕ
Р 1:2500	август 2018.	лист број 3

Планиране површине за парцелу Б		
Намена	м ²	%
Објекти	30,5	13,6
Тротоар	44,2	19,6
Зелене површине	150,3	66,8
Укупно	225	100

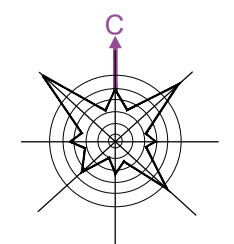
Планиране површине за парцелу А		
Намена	м ²	%
Објекти	36075	20,5
Саобраћајнице и платои	33189	19,3
Паркинг простор	221	0,1
Канали	4576	2,6
Зелене површине	100967	57,5
Укупно	175658	100

- ЛЕГЕНДА**
- Граница обухвата Урбанистичког пројекта
 - Граница парцеле
 - А, Б Ознака парцеле
 - Део парцеле који се не користи за фарму
 - Постојећа ограда на делу парцеле који се не користи за фарму
 - Ограда фарме
 - Ограда новоформиране парцеле Б
 - Регулациона линија
 - Грађевинска линија
 - Постојећи објекти
 - Планирани објекти
 - Надстрешница
 - Улаз у комплекс са јавне површине
 - Улаз у објект
 - Јавна саобраћајница-државни пут
 - Саобраћајни прикључак од асфалта
 - Интерне саобраћајнице
 - Интерна саобраћајница у оквиру комплекса биогасног постројења
 - Пешачке стазе
 - Бетонски платои ван комплекса биогасног постројења
 - Бетонски платои у оквиру комплекса биогасног постројења
 - А - плато за смештај опреме
 - Б - манипулативни плато
 - В - манипулативни плато
 - Паркинг простор
 - Простор за бикikle
 - Заштитна зона од шљунка око бакље
 - Стаза од ломљеног црепа
 - Дезобаријера
 - Плато за одлагање стајњака-стајског ђубрива
 - Осочна јама
 - Решетка за одвод осоке
 - Контејнер за угинуле животиње
 - Простор за комунални отпад
 - Септичке јаме за фекалну и технолошку отпадну воду
 - Канали хидромелирационог слива "Молински"
 - Стационажа каналске мреже
 - Канал за одводњавање атмосферске воде на парцели
 - Инспекциона стаза уз канал
 - Водни објект (мост)
 - Зеленило

- ПОСТОЈЕЋИ ОБЈЕКТИ**
- 1** СТАЈА ЗА МУЗНЕ КРАВЕ
 - 2** СТАЈА ЗА МУЗНЕ КРАВЕ
 - 3** СТАЈА ЗА ЗАСУШЕНЕ КРАВЕ
 - 4** ПРОСТОР ЗА СМЕШТАЈ ОПРЕМЕ ЗА МУЖУ И ПРИВРЕМENO СКЛАДИШТЕЊЕ МЛЕКА СИЛОСИ
 - 6** СИЛОСИ
 - 7** ТРАФОСТАНИЦА
 - 8** РАДИОНИЦА
 - 13** ХИДРОФОРСКА КУЋИЦА
 - 14** ОБЈЕКАТ ЗА СМЕШТАЈ ПОЉОПРИВРЕДНЕ МЕХАНИЗАЦИЈЕ
 - 15** НАДСТРЕШНИЦА ЗА БАЛИРАНУ СЛАМУ
 - 16** ПОРТИРНИЦА
 - 17** БУНАРСКА КУЋИЦА
 - 18** НАДСТРЕШНИЦА
 - 19** ОБЈЕКАТ У ИЗГРАДЊИ - СТАЈА ЗА ЗАСУШЕНЕ КРАВЕ

- ПЛАНИРАНИ ОБЈЕКТИ**
- 1** ФЕРМЕНТОР 1
 - 2** ФЕРМЕНТОР 2
 - 3** ДОЗИРНА (МЕШНА) ЈАМА 1
 - 4** ДОЗИРНА (МЕШНА) ЈАМА 2
 - 5** ПУМПНА СТАНИЦА
 - 6** ЦХП КОНТЕЈНЕР
 - 7** ТЕХНИЧКА ЗГРАДА (УПРАВЉАЧКИ ОБЈЕКАТ)
 - 8** ТРАФОСТАНИЦА
 - 9** СИЛО ТРЕНЧ СА НАДСТРЕШНИЦОМ
 - 10** СИЛО ТРЕНЧ
 - 11** ЛАГУНА
 - 12** ГАСНА БАКЉА
 - 13** ОМП И АНТЕНСКИ СТУБ

**ОПШТИНА КИКИНДА
КО БАШАИД**



**УРБАНИСТИЧКИ ПРОЈЕКАТ УП-01/18
ЗА ИЗГРАДЊУ БИОГАСНОГ ПОСТРОЈЕЊА
НА К.П. 9320/1, КО БАШАИД**

0 10 20 30 40 50 75 100 125 150		
НАРУЧИЛАЦ	"КИПЕТРОЛ" доо КИКИНДА	
ОБРАЂИВАЧ	Студио УрбанА Кикинда	
УРБАНИСТИЧКИ ПРОЈЕКАТ ЗА ИЗГРАДЊУ БИОГАСНОГ ПОСТРОЈЕЊА НА К.П. 9320/1, КО БАШАИД		
Одговорни урбаниста: ЈЕЛЕНА ВАСИЋ , дипл.инж.арх.	РЕГУЛАЦИОНО И НИВЕЛАЦИОНО РЕШЕЊЕ ЛОКАЦИЈЕ	
Р 1:1000	август 2018.	лист број 4

ПОСТОЈЕЋИ ОБЈЕКТИ

- 1 СТАЈА ЗА МУЗНЕ КРАВЕ
- 2 СТАЈА ЗА МУЗНЕ КРАВЕ
- 3 СТАЈА ЗА ЗАСУШЕНЕ КРАВЕ
- 4 ПРОСТОР ЗА СМЕШТАЈ ОПРЕМЕ ЗА МУЖУ И ПРИВРЕМENO СКЛАДИШТЕЊЕ МЛЕКА СИЛОСИ
- 6 ТРАFOСТАНИЦА
- 7 РАДИОНИЦА
- 8 РАДИОНИЦА
- 13 ХИДРОФОРСКА КУЋИЦА
- 14 ОБЈЕКАТ ЗА СМЕШТАЈ ПОЉОПРИВРЕДНЕ МЕХАНИЗАЦИЈЕ
- 15 НАДСТРЕШНИЦА ЗА БАЛИРАНУ СЛАМУ
- 16 ПОРТИРНИЦА
- 17 БУНАРСКА КУЋИЦА
- 18 НАДСТРЕШНИЦА
- 19 ОБЈЕКАТ У ИЗГРАДЊИ - СТАЈА ЗА ЗАСУШЕНЕ КРАВЕ

ПЛАНИРАНИ ОБЈЕКТИ

- 1 ФЕРМЕНТОР 1
- 2 ФЕРМЕНТОР 2
- 3 ДОЗИРНА (МЕШНА) ЈАМА 1
- 4 ДОЗИРНА (МЕШНА) ЈАМА 2
- 5 ПУМПНА СТАНИЦА
- 6 ЦХП КОНТЕЈНЕР
- 7 ТЕХНИЧКА ЗГРАДА (УПРАВЉАЧКИ ОБЈЕКАТ)
- 8 ТРАFOСТАНИЦА
- 9 СИЛО ТРЕНЧ СА НАДСТРЕШНИЦОМ
- 10 СИЛО ТРЕНЧ
- 11 ЛАГУНА
- 12 ГАСНА БАКЉА
- 13 ОМП И АНТЕНСКИ СТУБ

ЛЕГЕНДА

- Прикључци на јавну мрежу
- постојећи водовод
- Инсталације на парцели**
- интерна водоводна мрежа - постојећа
- интерна водоводна мрежа - нова
- прикључни шахт
- станција за дизање притиска
- хидрантски вод - постојећи
- хидрантски вод - нови
- електро вод - постојећи
- електро вод - нови
- постојећи стубови електро инсталације
- отпадне воде
- технолошки отпадне воде
- атмосферска канализација
- канал за одвојење осоке

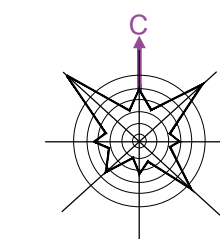
ЛЕГЕНДА

- Граница обухвата Урбанистичког пројекта
- Граница парцеле
- Ознака парцеле
- Део парцеле који се не користи за фарму
- Постојећа ограда на делу парцеле који се не користи за фарму
- Ограда фарме
- Ограда новоформиране парцеле Б
- Регулациона линија
- Грађевинска линија
- Постојећи објекти
- Планирани објекти
- Надстрешница
- Улаз у комплекс са јавне површине
- Улаз у објекат
- Јавна саобраћајница-државни пут
- Саобраћајни прикључак од асфалта
- Интерне саобраћајнице
- Интерна саобраћајница у оквиру комплекса биогасног постројења
- Пешачке стазе
- Бетонски платои ван комплекса биогасног постројења
- Бетонски платои у оквиру комплекса биогасног постројења
- А - плато за смештај опреме
- Б - манипулативни плато
- В - манипулативни плато
- Паркинг простор
- Простор за бицикле
- Заштитна зона од шљунка око бакље
- Стаза од ломљеног црепа
- Дезобаријера
- Плато за одлагање стајњака-стајског ђубрива
- Осочна јама
- Решетка за одвод осоке
- Контејнер за угинуле животиње
- Простор за комунални отпад
- Септичке јаме за фекалну и технолошку отпадну воду
- Канали хидромелирационог слива "Молински"
- Стационажа каналске мреже
- Канал за одводњавање атмосферске воде на парцели
- Инспекциона стаза уз канал
- Водни објекат (мост)
- Зеленило

Инсталације у оквиру биогасног постројења

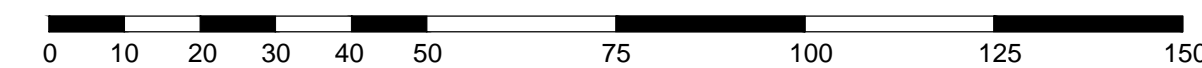
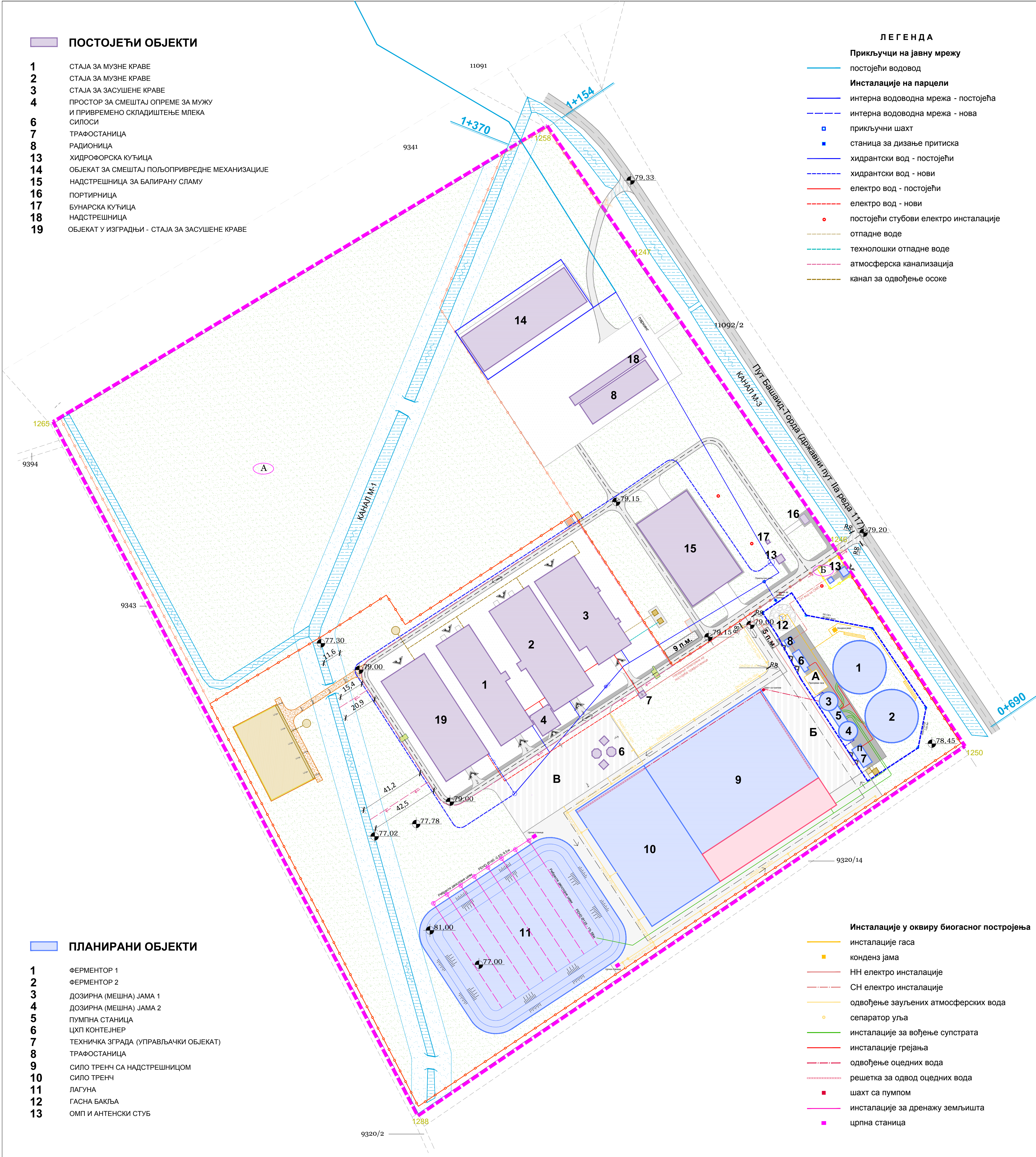
- инсталације гаса
- конденз јама
- НН електро инсталације
- СН електро инсталације
- одвојење зауљених атмосферских вода
- сепаратор уља
- инсталације за вођење супстрата
- инсталације грејања
- одвојење оцедних вода
- решетка за одвод оцедних вода
- шахт са пумпом
- инсталације за дренажу земљишта
- црпна станица

**ОПШТИНА КИКИНДА
КО БАШАИД**



**УРБАНИСТИЧКИ ПРОЈЕКАТ УП-01/18
ЗА ИЗГРАДЊУ БИОГАСНОГ ПОСТРОЈЕЊА
НА К.П. 9320/1, КО БАШАИД**

НАРУЧИЛАЦ	"КИПЕТРОЛ" доо КИКИНДА	
ОБРАЂИВАЧ	Студио УрбанА Кикинда	
УРБАНИСТИЧКИ ПРОЈЕКАТ ЗА ИЗГРАДЊУ БИОГАСНОГ ПОСТРОЈЕЊА НА К.П. 9320/1, КО БАШАИД		
Одговорни урбаниста: ЈЕЛЕНА ВАСИЋ, дипл.инж.арх.	ПРИКАЗ САОБРАЋАЈНЕ И КОМУНАЛНЕ ИНФРАСТРУКТУРЕ СА ПРИКЉУЧЦИМА НА СПОЉНУ МРЕЖУ	
Р 1:1000	август 2018.	лист број 5



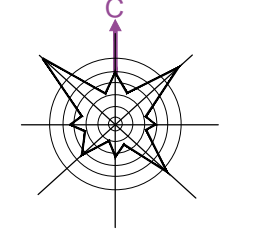


- ### ЛЕГЕНДА
- Граница обухвата Урбанистичког пројекта
 - Граница парцеле
 - А, Б Ознака парцеле
 - Постојећа ограда на делу парцеле који се не користи за фарму
 - Ограда фарме
 - Ограда новоформиране парцеле Б
 - Регулациона линија
 - Грађевинска линија
 - Постојећи објекти
 - Планирани објекти
 - Надстрешница
 - Улаз у објекат
 - Јавна саобраћајница-државни пут
 - Саобраћајни прикључак од асфалта
 - Интерне саобраћајнице
 - Интерна саобраћајница у оквиру комплекса биогасног постројења
 - Пешачке стазе
 - Бетонски плато ван комплекса биогасног постројења
 - Бетонски плато у оквиру комплекса биогасног постројења
 - А - плато за смештај опреме за припрему гаса
 - Б - манипулативни плато
 - В - манипулативни плато
 - Паркинг простор
 - Простор за бицикле
 - Заштитна зона од шљунка око бакље
 - Стаза од ломљеног црепа
 - Дезобаријера
 - Плато за одлагање стајњака-стајског ђубрива
 - Осочна јама
 - Решетка за одвод осоке
 - Контејнер за угинуле животиње
 - Простор за комунални отпад
 - Септичке јаме за фекалну и технолошку отпадну воду
 - Канали хидромелирационог слива "Молински"
 - Стационажа каналске мреже
 - Канал за одводњавање атмосферске воде на парцели
 - Инспекциона стаза уз канал
 - Водни објекат (мост)
- ### ЗЕЛЕНИЛО
- трава
 - постојеће високо зеленило
 - постојеће средње растиње
 - планирани ветрозаштитни појас
 - групе новог зеленила (комбинација лишћара и четинара)

- ### ПОСТОЈЕЋИ ОБЈЕКТИ
- 1** СТАЈА ЗА МУЗНЕ КРАВЕ
 - 2** СТАЈА ЗА МУЗНЕ КРАВЕ
 - 3** СТАЈА ЗА ЗАСУШЕНЕ КРАВЕ
 - 4** ПРОСТОР ЗА СМЕШТАЈ ОПРЕМЕ ЗА МУЖУ И ПРИВРЕМENO СКЛАДИШТЕЊЕ МЛЕКА
 - 6** СИЛОСИ
 - 7** ТРАФОСТАНИЦА
 - 8** РАДИОНИЦА
 - 13** ХИДРОФОРСКА КУЋИЦА
 - 14** ОБЈЕКАТ ЗА СМЕШТАЈ ПОЉОПРИВРЕДНЕ МЕХАНИЗАЦИЈЕ
 - 15** НАДСТРЕШНИЦА ЗА БАЛИРАНУ СЛАМУ
 - 16** ПОРТИРНИЦА
 - 17** БУНАРСКА КУЋИЦА
 - 18** НАДСТРЕШНИЦА
 - 19** ОБЈЕКАТ У ИЗГРАДЊИ - СТАЈА ЗА ЗАСУШЕНЕ КРАВЕ

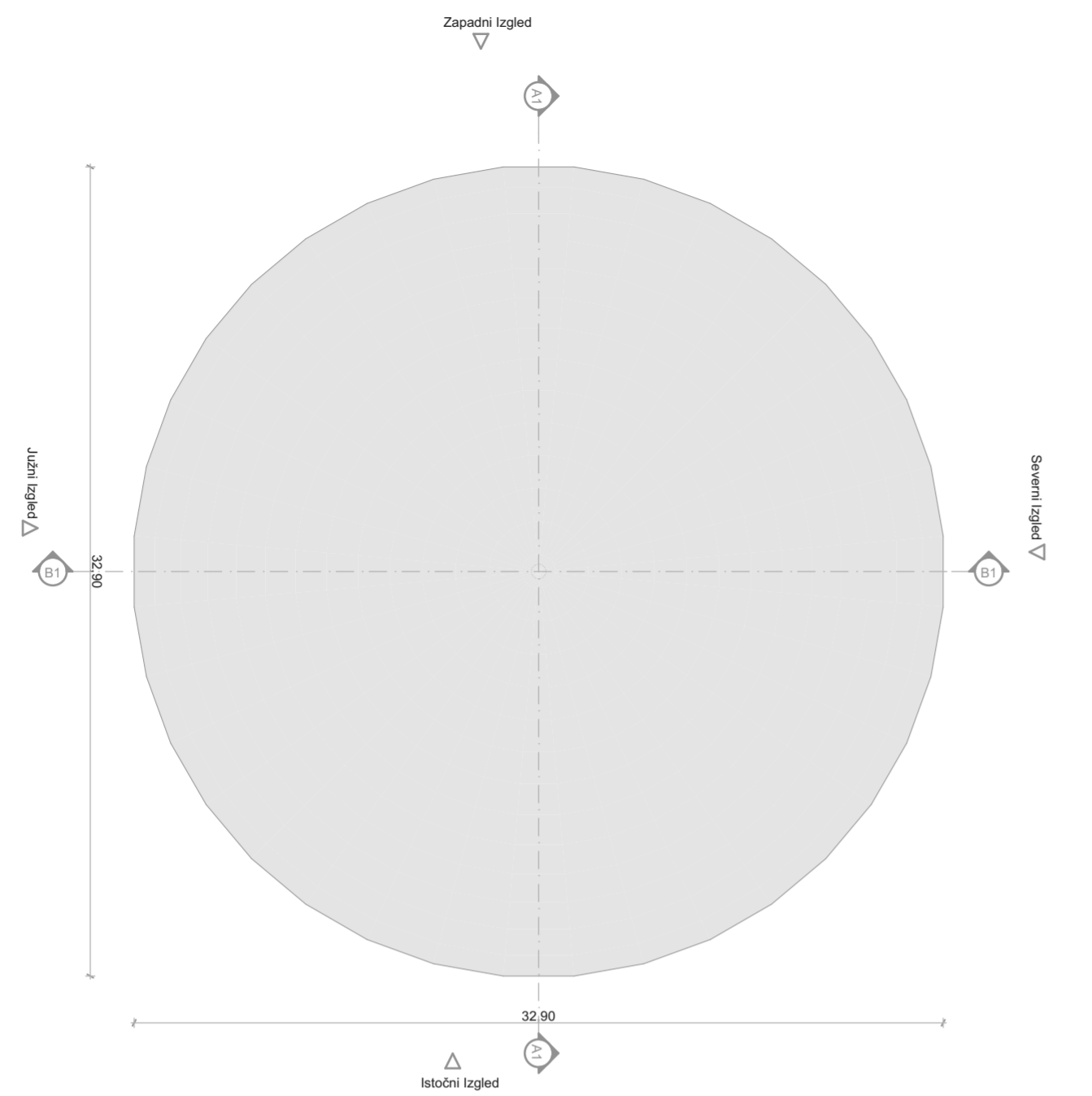
- ### ПЛАНИРАНИ ОБЈЕКТИ
- 1** ФЕРМЕНТОР 1
 - 2** ФЕРМЕНТОР 2
 - 3** ДОЗИРНА (МЕШНА) ЈАМА 1
 - 4** ДОЗИРНА (МЕШНА) ЈАМА 2
 - 5** ПУМПНА СТАНИЦА
 - 6** ЦХП КОНТЕЈНЕР
 - 7** ТЕХНИЧКА ЗГРАДА (УПРАВЉАЧКИ ОБЈЕКАТ)
 - 8** ТРАФОСТАНИЦА
 - 9** СИЛО ТРЕНЧ СА НАДСТРЕШНИЦОМ
 - 10** СИЛО ТРЕНЧ
 - 11** ЛАГУНА
 - 12** ГАСНА БАКЉА
 - 13** ОМП И АНТЕНСКИ СТУБ

ОПШТИНА КИКИНДА КО БАШАИД

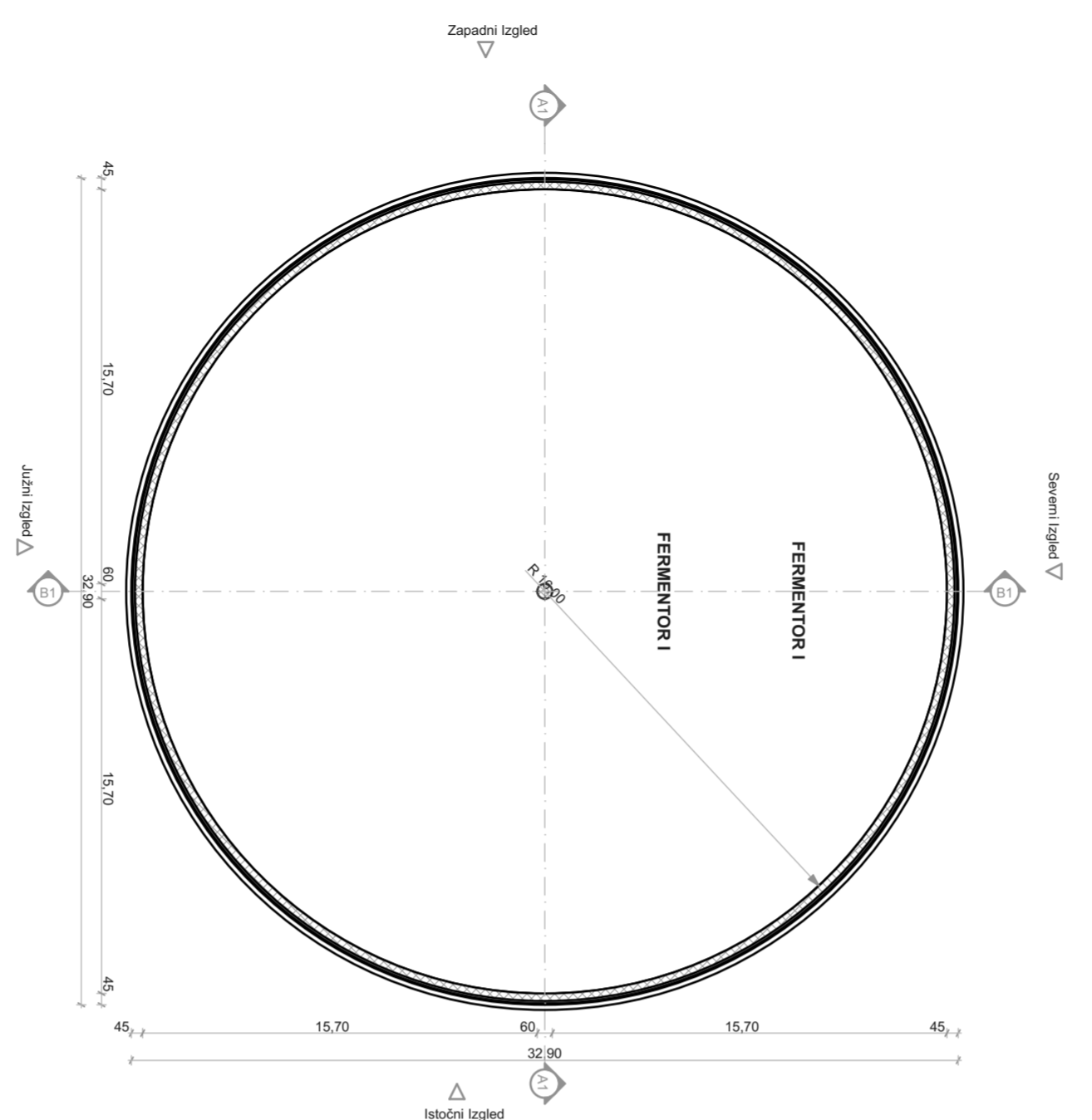


УРБАНИСТИЧКИ ПРОЈЕКАТ УП-01/18 ЗА ИЗГРАДЊУ БИОГАСНОГ ПОСТРОЈЕЊА НА К.П. 9320/1, КО БАШАИД

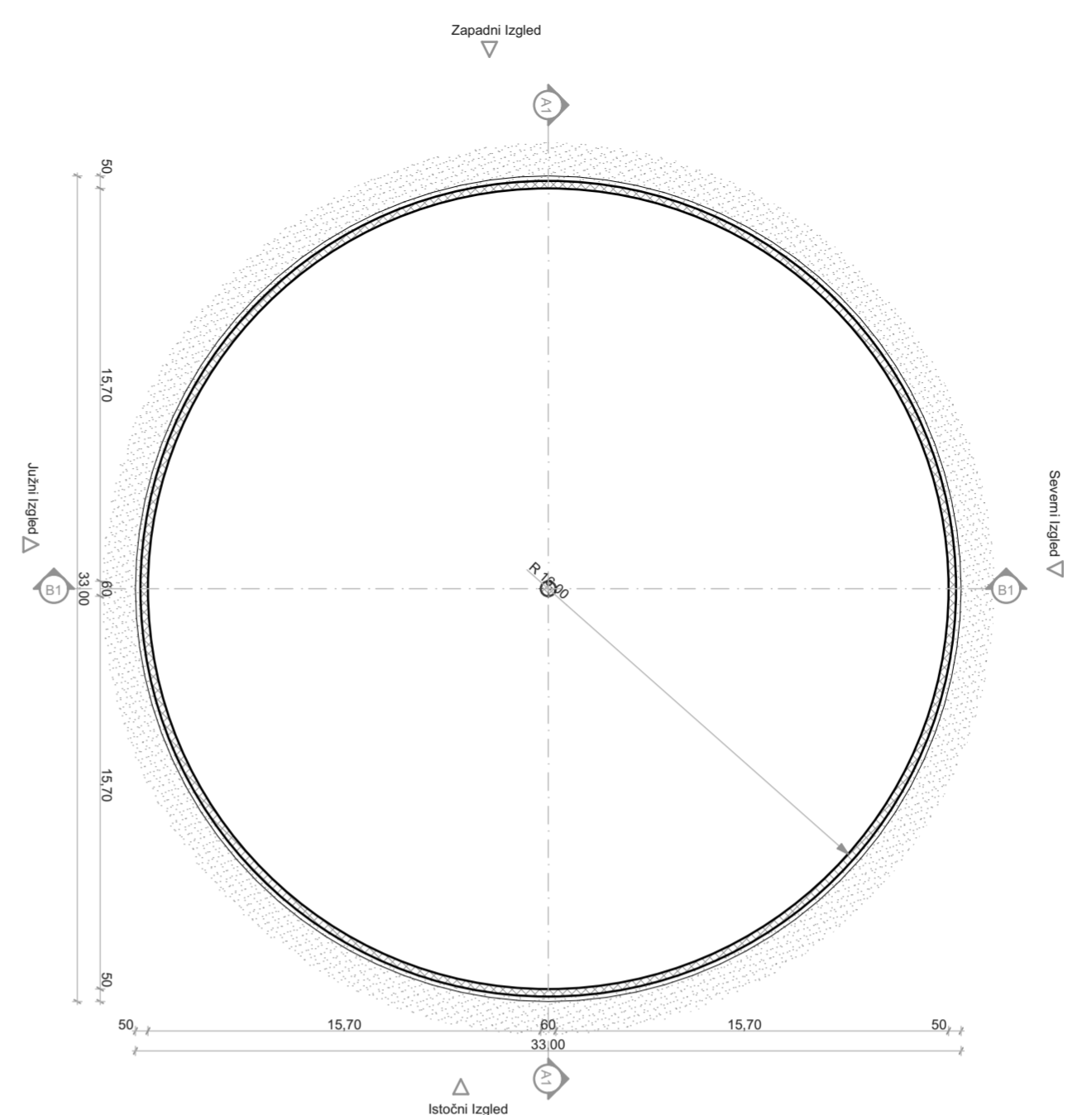
НАРУЧИЛАЦ	"КИПЕТРОЛ" доо КИКИНДА	
ОБРАЂИВАЧ	Студио УрбанА Кикинда	
УРБАНИСТИЧКИ ПРОЈЕКАТ ЗА ИЗГРАДЊУ БИОГАСНОГ ПОСТРОЈЕЊА НА К.П. 9320/1, КО БАШАИД		
Одговорни урбаниста:	ПАРТЕРНО УРЕЂЕЊЕ	
ЈЕЛЕНА ВАСИЋ, дипл.инж.арх.		
Р 1:1000	јул 2018.	лист број 6



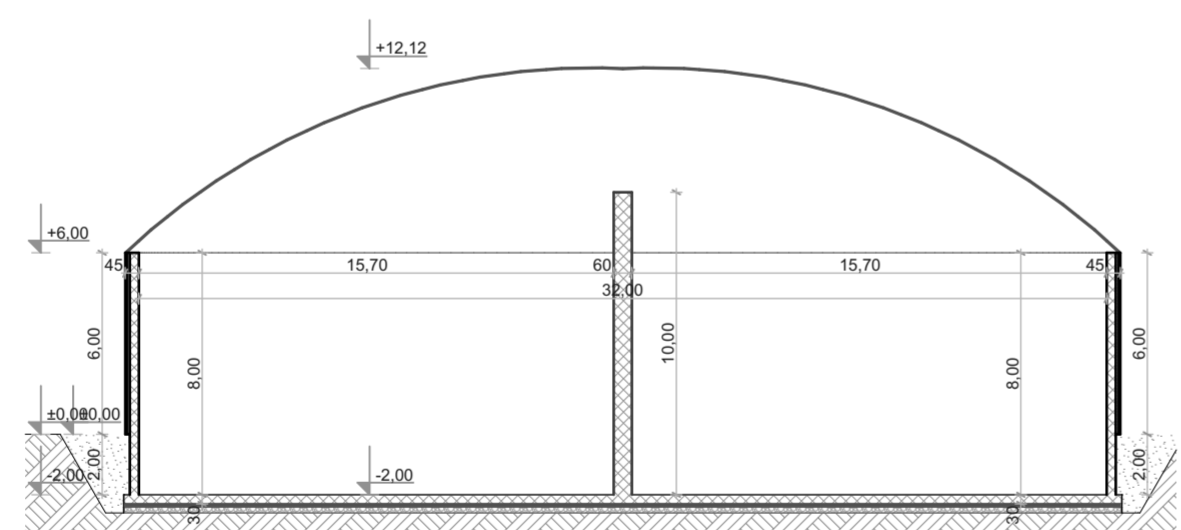
Krovná ravan P=1:250



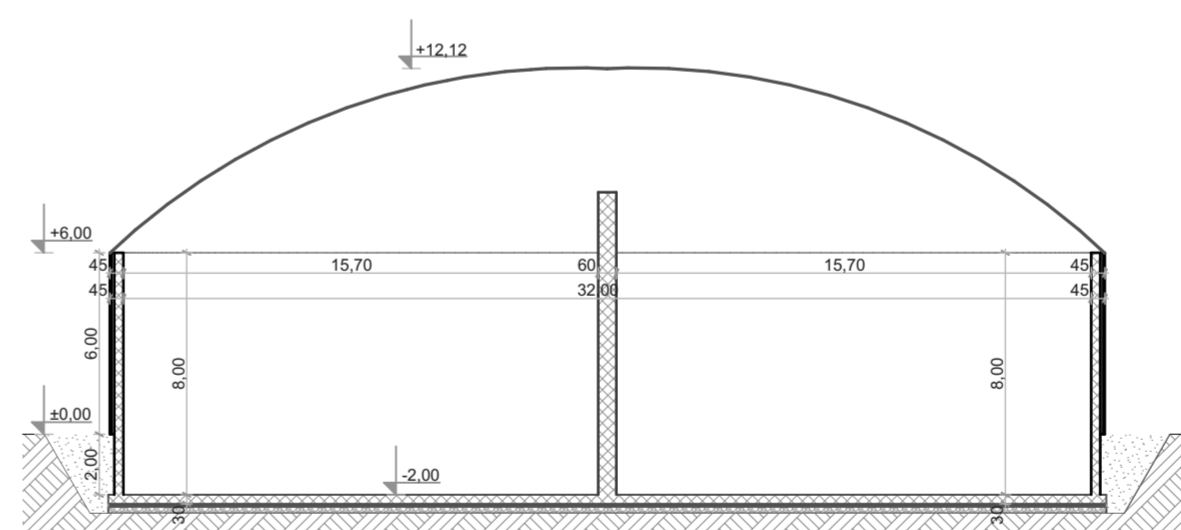
Prizemlje P=1:250



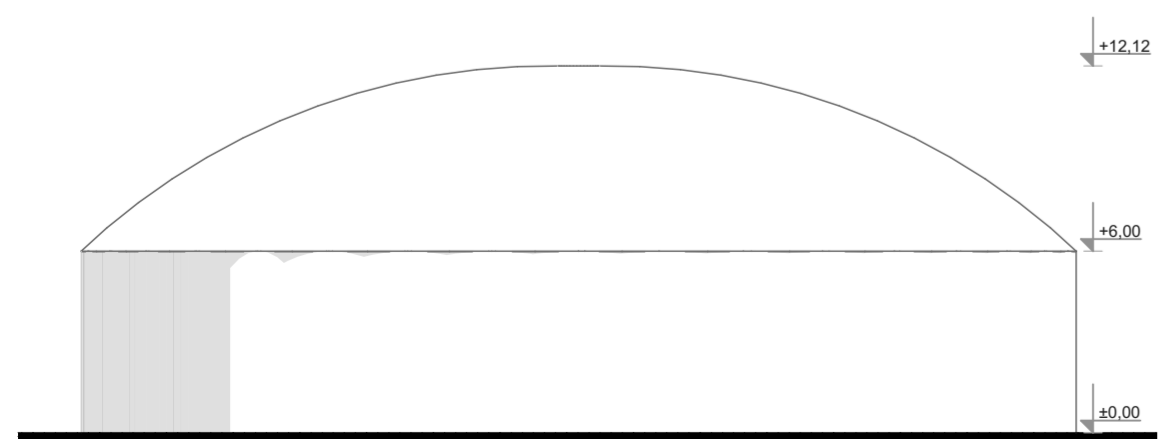
Temelj P=1:250



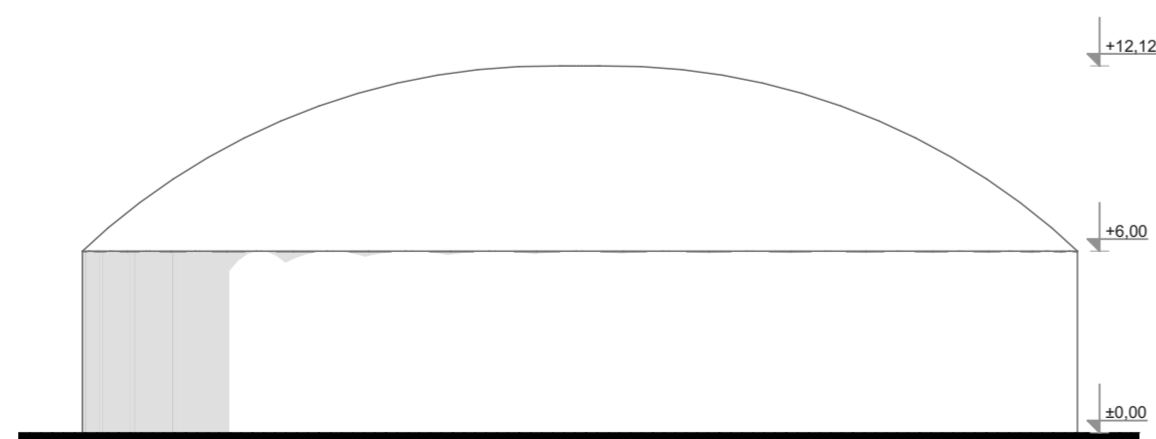
B1 Podužni presek P=1:250



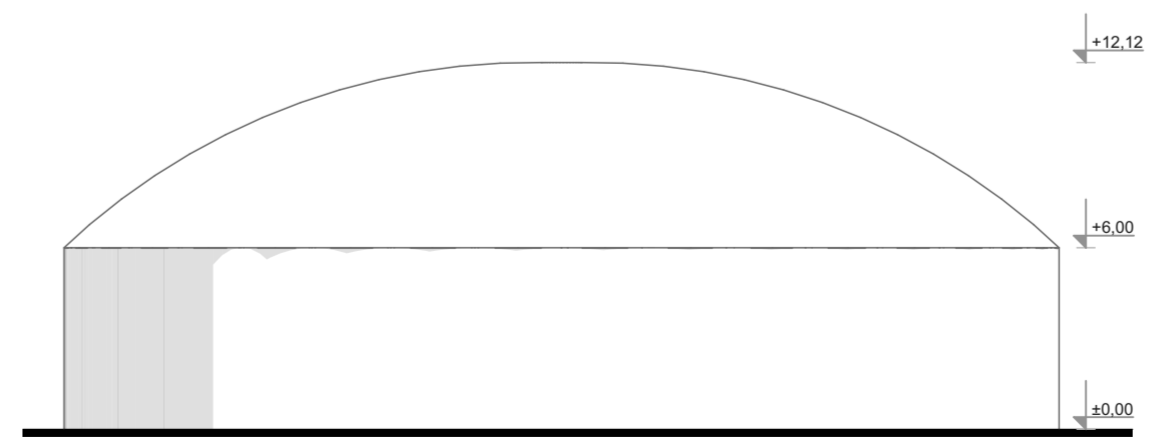
A1 Poprečni presek P=1:250



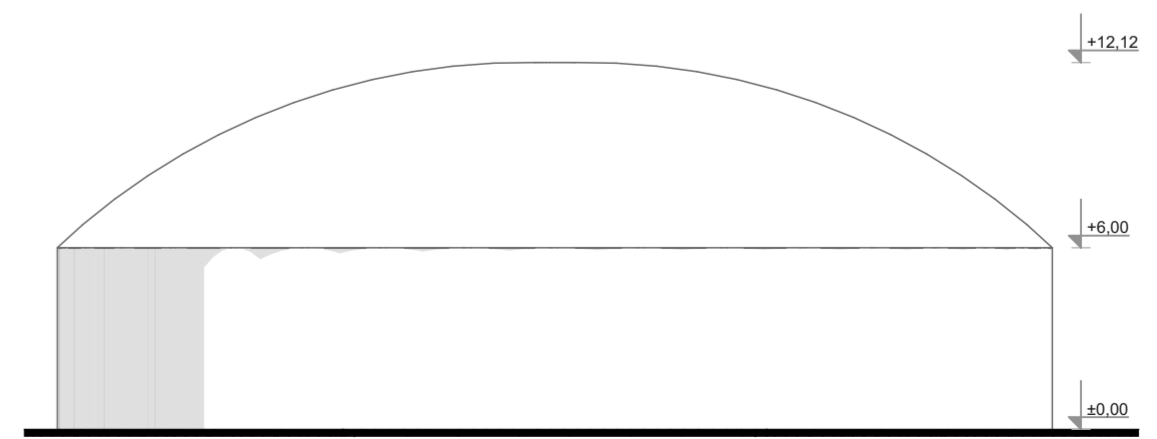
4 Zapadni Izgled 1:250




3 Južni Izgled 1:250



2 Istočni Izgled 1:250



1 Severni Izgled 1:250



ALTER BIOSISTEMI

Kralja Petra I 2 Zrenjanin
 PIB 108.338.013
 www.alter.rs

PROJEKTANT

odgovorni projektant dia Milaković Nebojša
 broj licence 300 K 317 11



INVESTITOR

naziv/ime KIPETROL doo,
 sedište/prebivalište Tordanski put br. 1, Bašaid

PROJEKAT

faza projekta IDEJNO REŠENJE
 naziv projekta KIPETROL BIOGAS
 1MW

CRTEŽ

naziv FERMENTOR D32

datum 10. jyn 2018



ALTER BIOSISTEMI

Kralja Petra I 2 Zrenjanin

PIB 108 338 013

www.alter.rs

PROJEKTANT


odgovorni dia Milaković Nebojša

projektant 

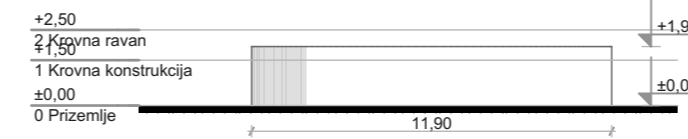
broj licence 300 K 317 11



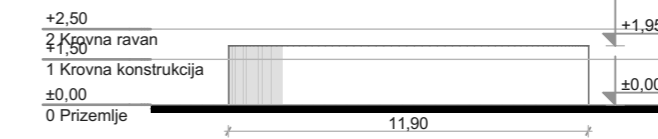
3 Južni Izgled R=1:250



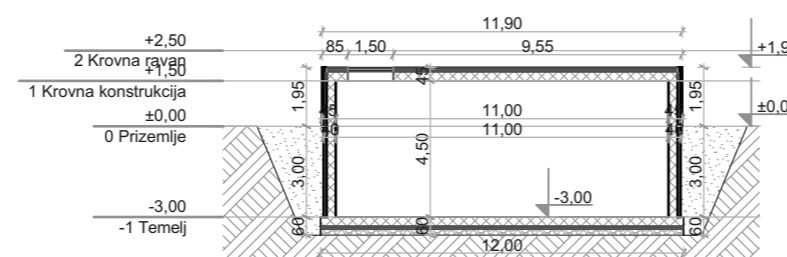
4 Zapadni Izgled R=1:250



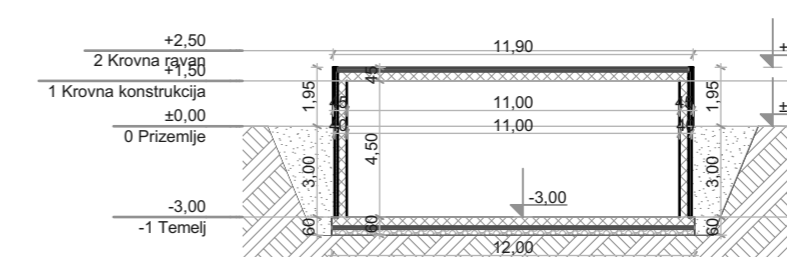
2 Istočni Izgled R=1:250



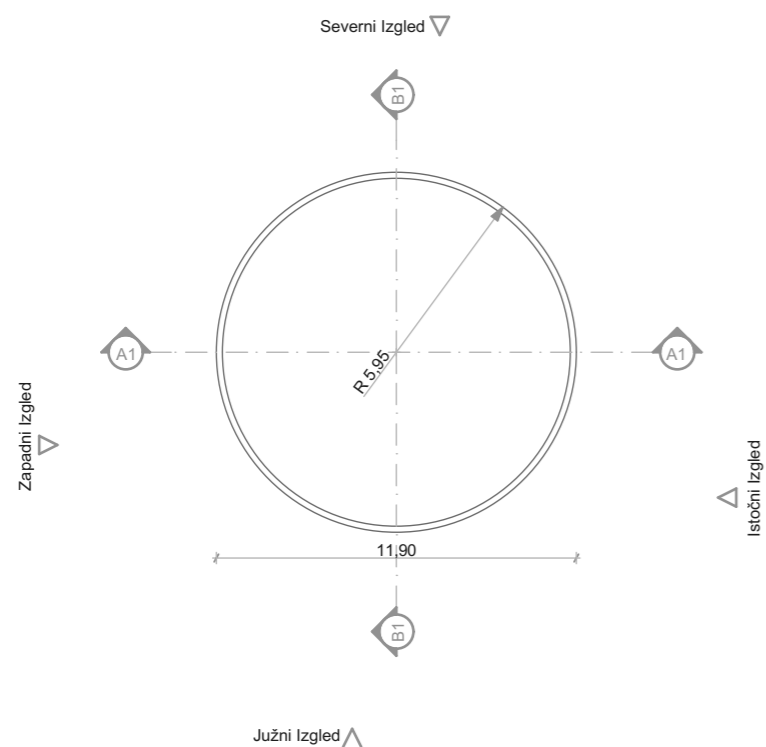
1 Severni Izgled R=1:250



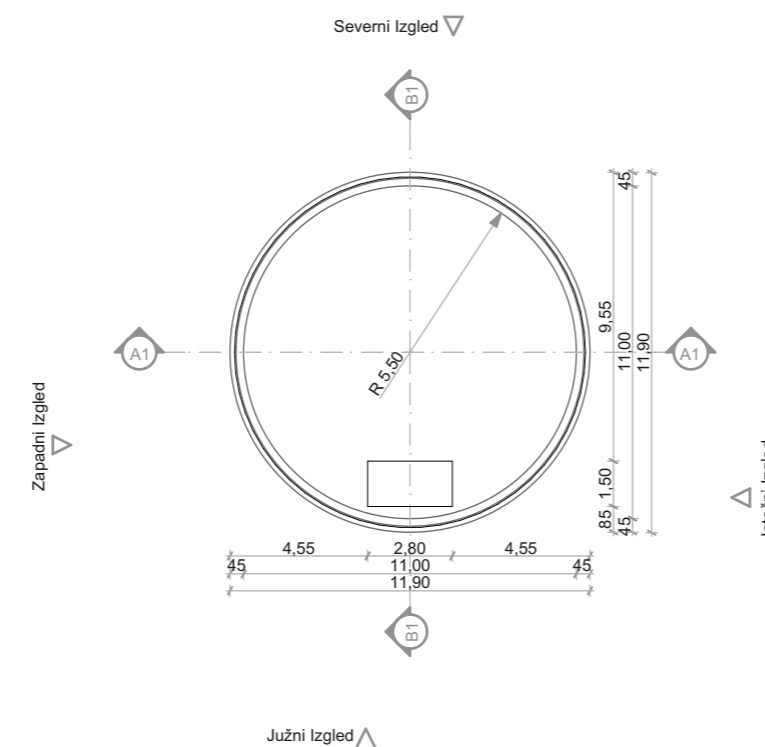
B1 Podužni presek R=1:250



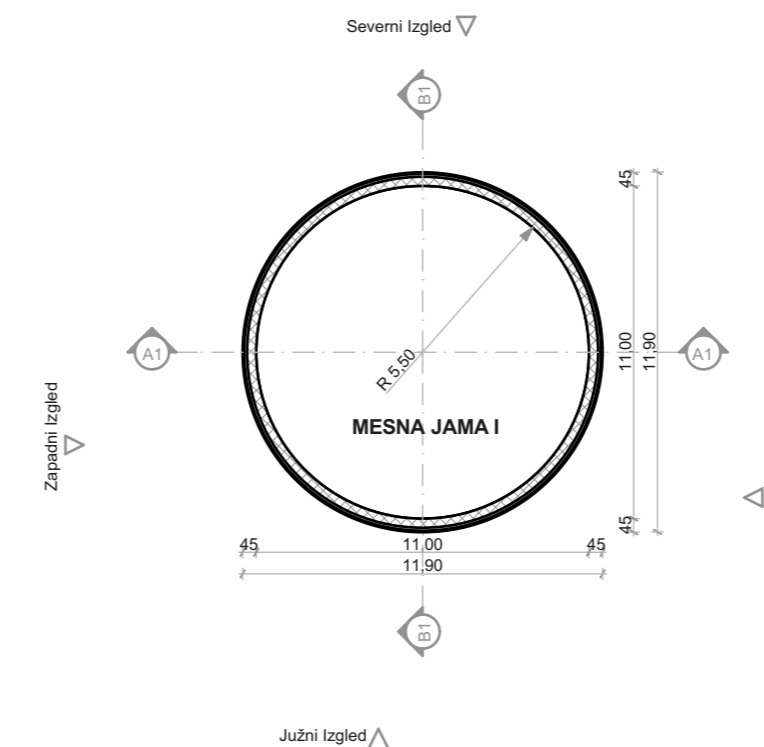
A1 Poprečni presek R=1:250



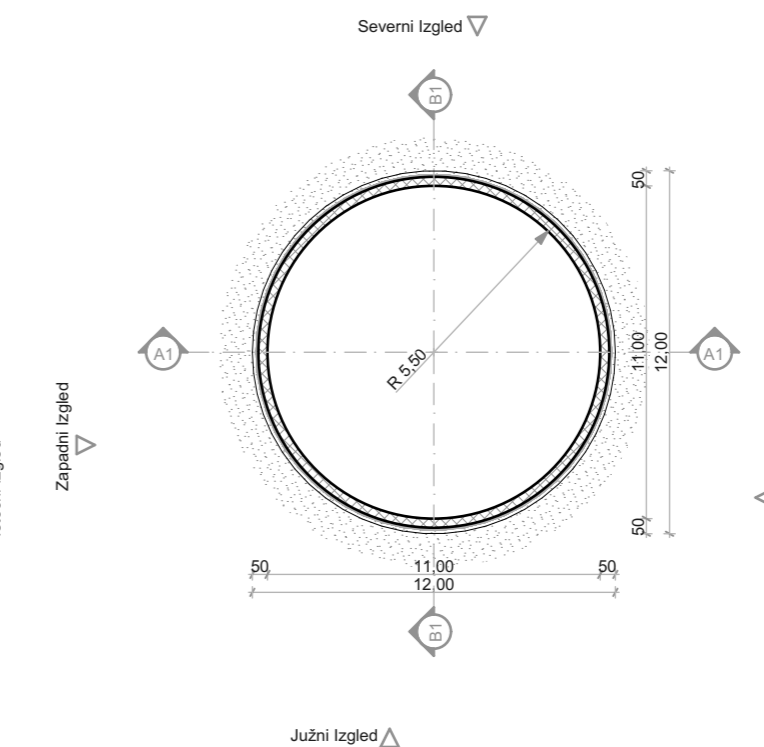
Krovna ravan R=1:250



Krovna konstrukcija R=1:250



Prizemlje R=1:250



Temeļ R=1:250

INVESTITOR

naziv/ime

KIPETROL doo,

sedište/prebivalište

Tordanski put br. 1, Bašaid

PROJEKAT

faza projekta IDEJNO REŠENJE


naziv projekta KIPETROL BIOGAS

1MW

CRTEŽ

naziv MEŠNA JAMA

datum 10. jul 2018



ALTER BIOSISTEMI

Kralja Petra I 2 Zrenjanin

PIB 108 338 013

www.alter.rs

PROJEKTANT

odgovorni dia Milaković Nebojša

projektant 

proj licence 300 K 317 11



INVESTITOR

naziv/ime

KIPETROL doo,

sedište/prebivalište

Tordanski put br. 1, Bašaid

PROJEKAT

faza projekta IDEJNO REŠENJE

naziv projekta KIPETROL BIOGAS

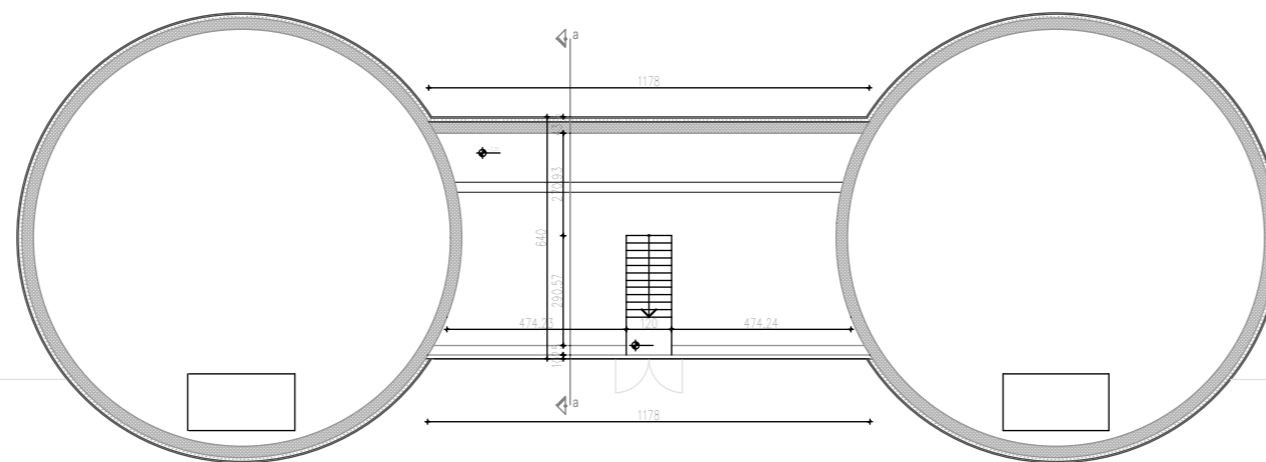
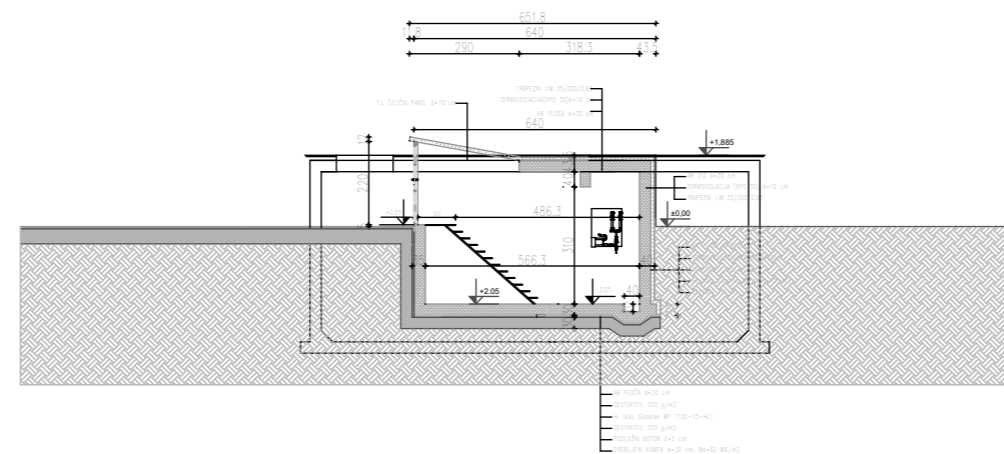
1MW

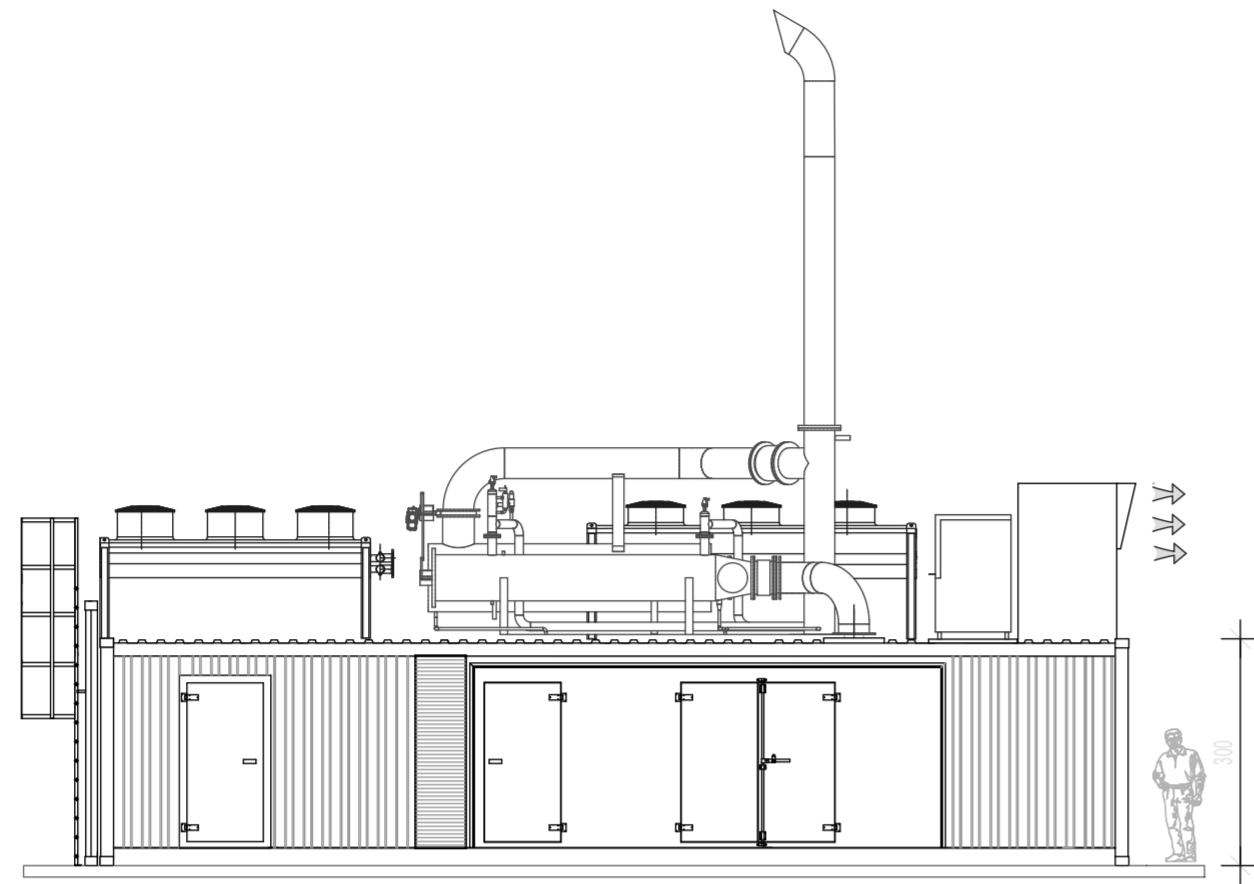
CRTEŽ

naziv PUMPNA STANICA

datum 10. jul 2018

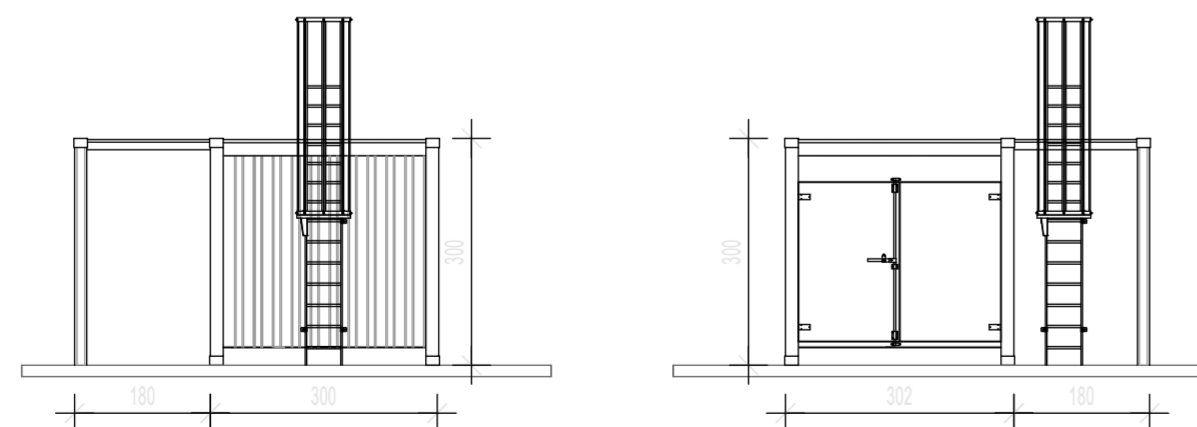
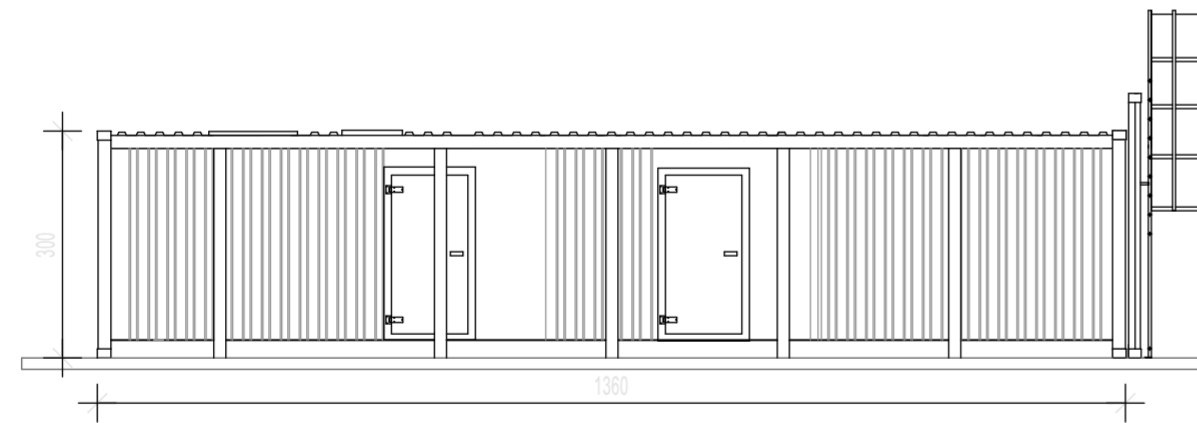
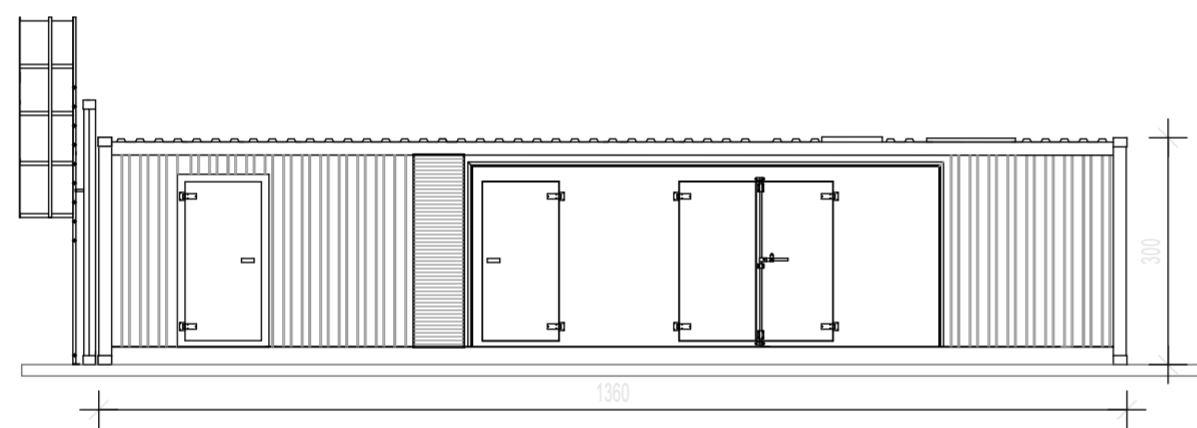
PRESEK A-A





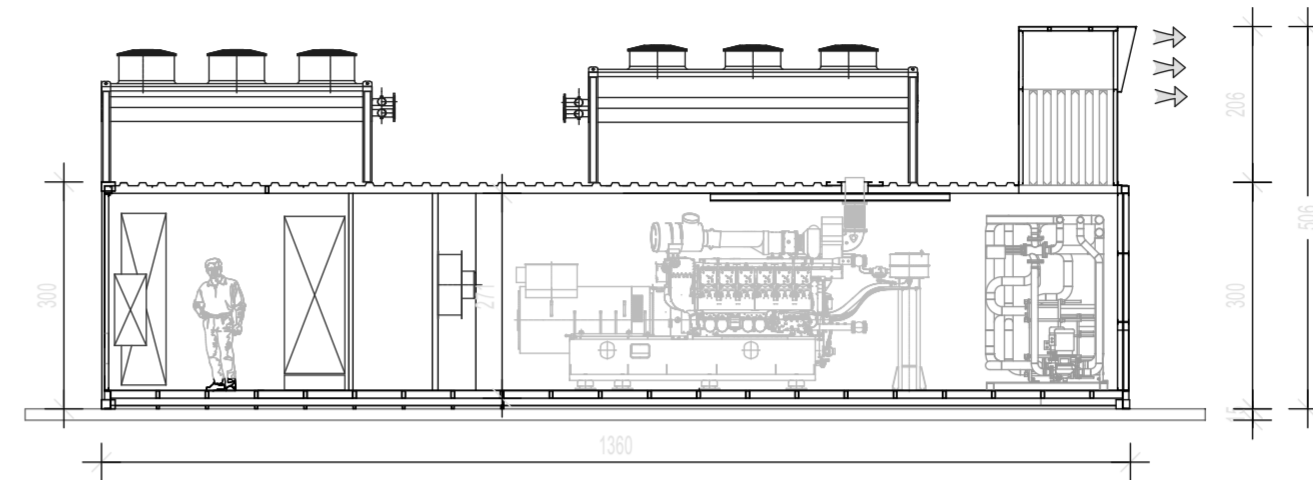
Presek

R1:100



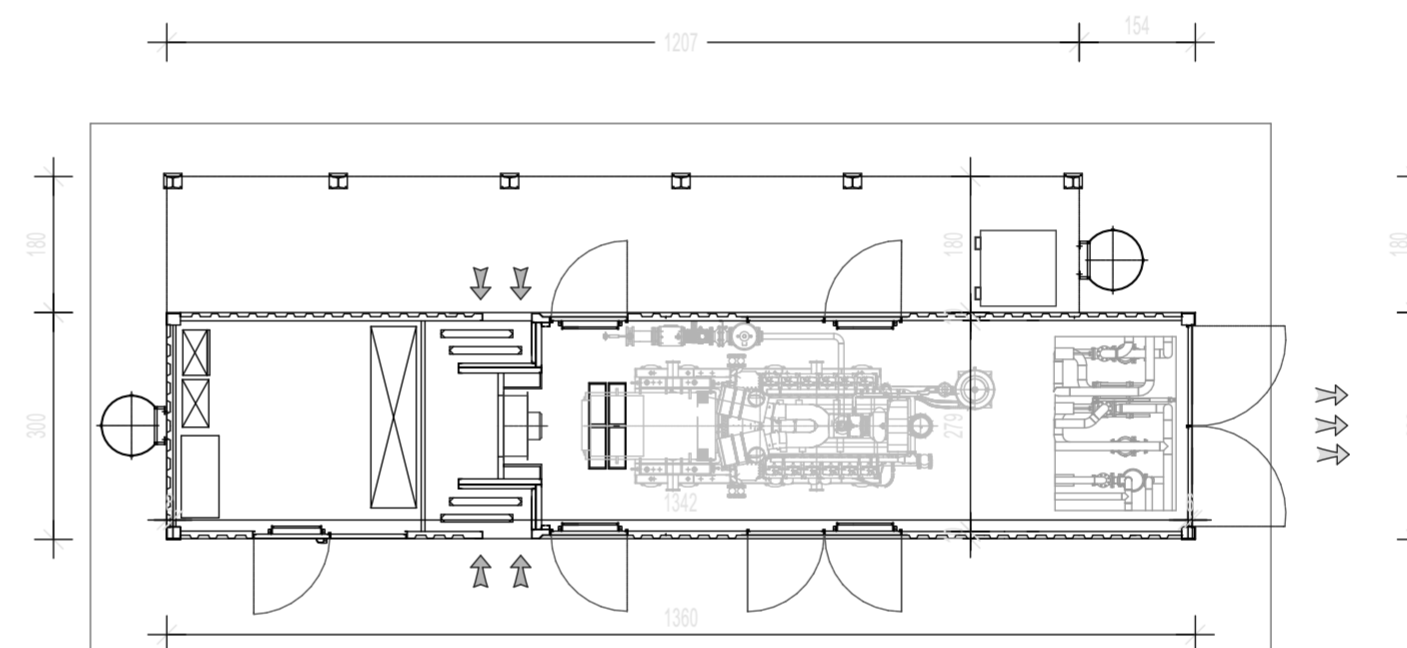
Izgled

R1:100



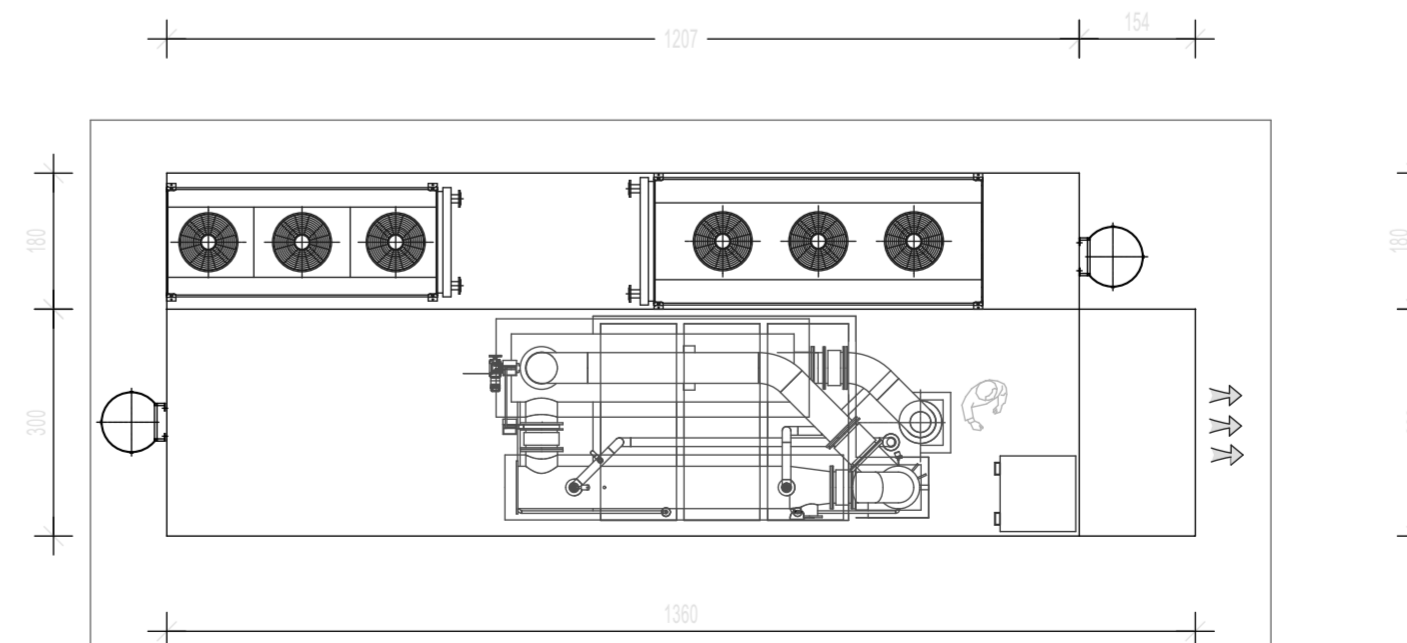
Presek

R1:100




Osnova

R1:100



Osnova

R1:100



ALTER BIOSISTEMI

Kralja Petra I 2 Zrenjanin
 PIB 108 338 013
 www.alter.rs

PROJEKTANT

odgovorni projektant: dia Milaković Nebojša
 broj licence: 300 K 317 11



INVESTITOR

naziv/ime: KIPETROL doo,
 sedište/prebivalište: Tordanski put br. 1, Bašaid


PROJEKAT

faza projekta: IDEJNO REŠENJE
 naziv projekta: KIPETROL BIOGAS
 1MW

CRTEŽ

naziv: CHP

datum: 10. jyl 2018



ALTER BIOSISTEMI

Kralja Petra I 2 Zrenjanin

PIB 108 338 013

www.alter.rs

PROJEKTANT

odgovorni dia Milaković Nebojša

projektant 

proj licence 300 K 317 11



INVESTITOR

naziv/ime

KIPETROL doo,

sedište/prebivalište

Tordanski put br. 1, Bašaid

PROJEKAT

faza projekta IDEJNO REŠENJE

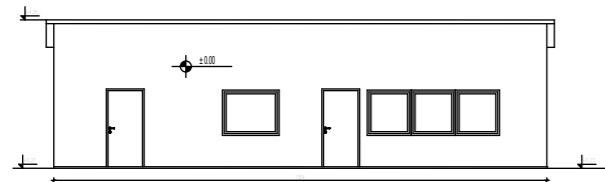
naziv projekta KIPETROL BIOGAS

1MW

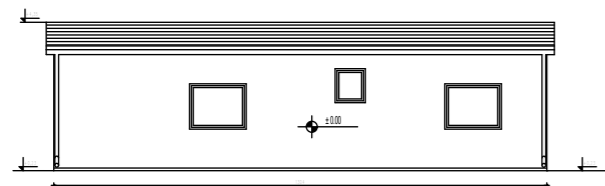
CRTEŽ

naziv UPRAVLJAČKI OBJEKAT

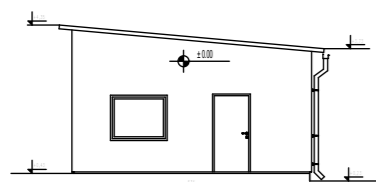
datum 10. jul 2018



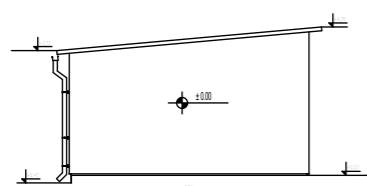
Izgled P=1:200



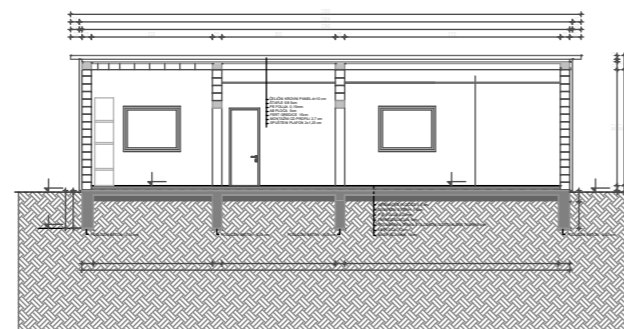
Izgled P=1:200



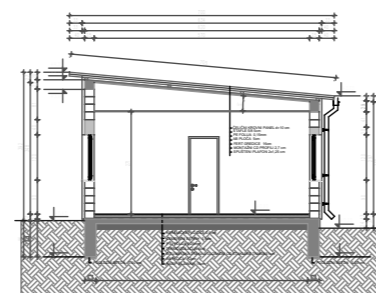
Izgled P=1:200



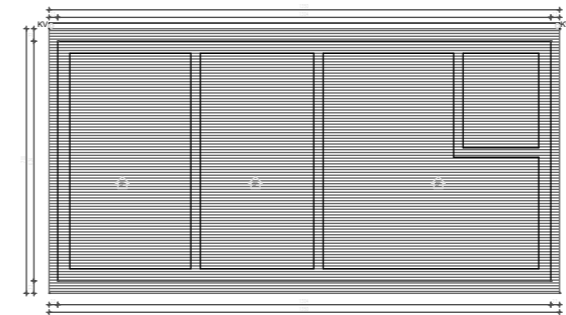
Izgled P=1:200



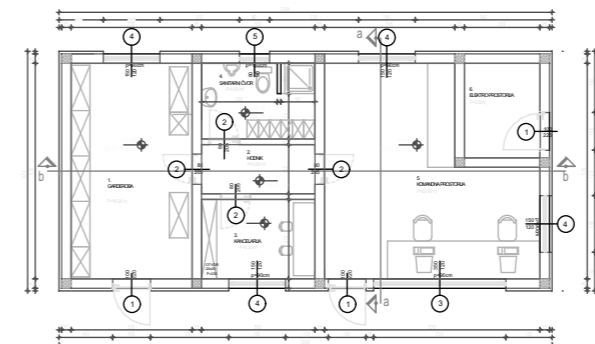
Podužni presek P=1:200



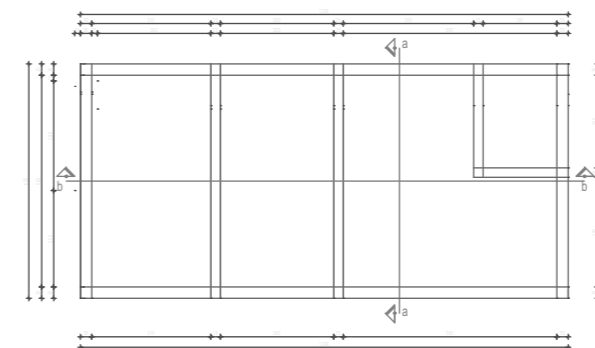
Poprečni presek P=1:200




Osnova krova P=1:200



Osnova prizemlja P=1:200



Osnova temelja P=1:200



ALTER BIOSISTEMI

Kralja Petra I 2 Zrenjanin

PIB 108 338 013

www.alter.rs

PROJEKTANT

odgovorni inženjer: dia Milaković Nebojša

projektni inženjer: [Signature]

proj. licence: 300 K 317 11



INVESTITOR

naziv/ime:

KIPETROL doo,

sedište/prebivalište:

Tordanski put br. 1, Bašaid

PROJEKAT

faza projekta: IDEJNO REŠENJE

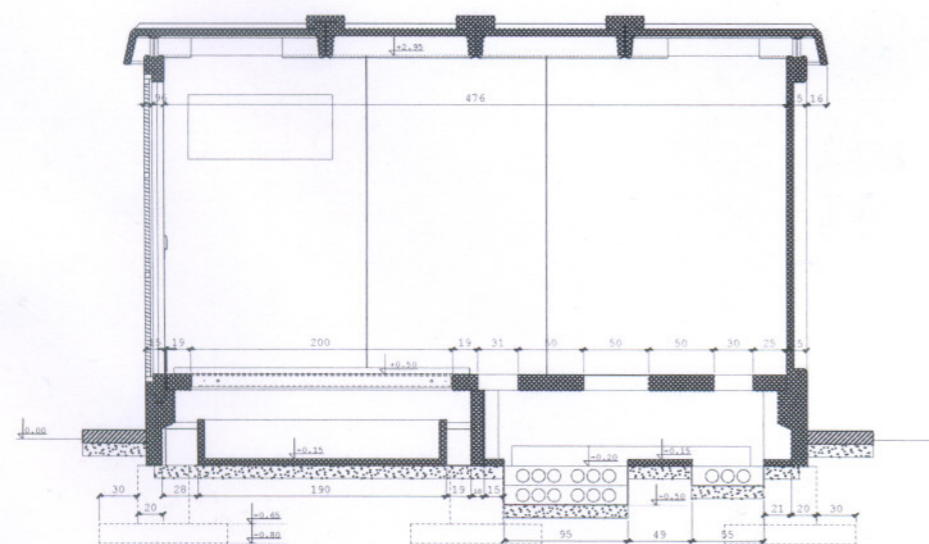
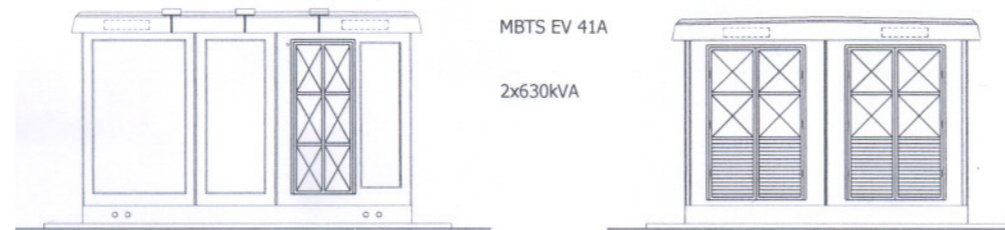
naziv projekta: KIPETROL BIOGAS

1MW

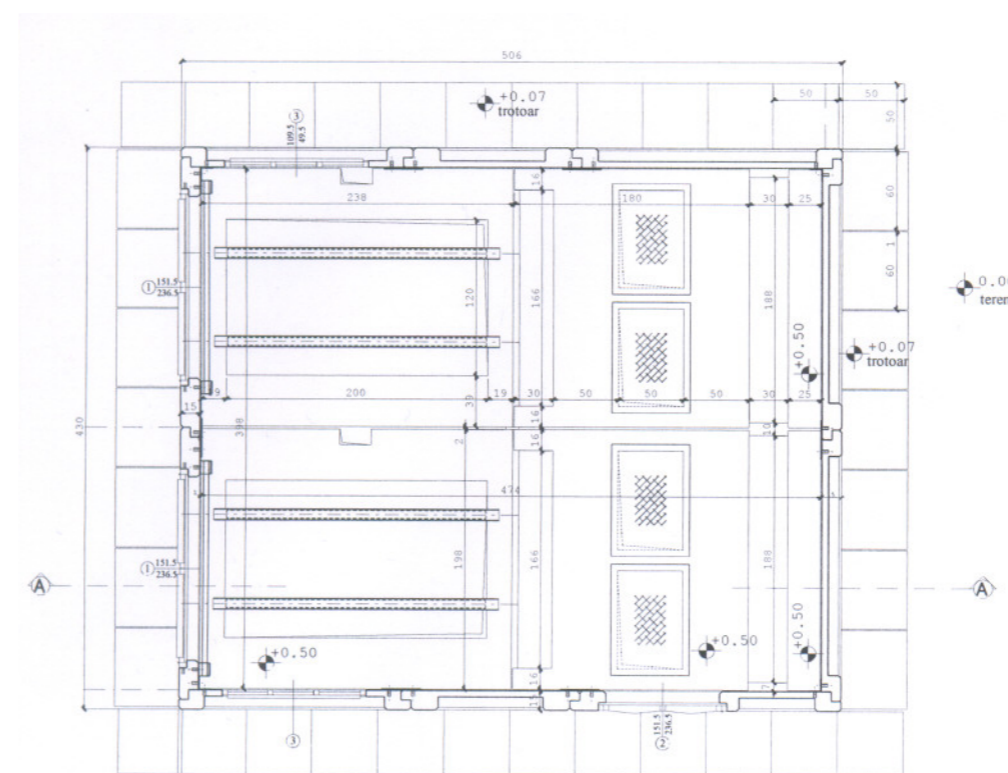
CRTEŽ

naziv: MBTS

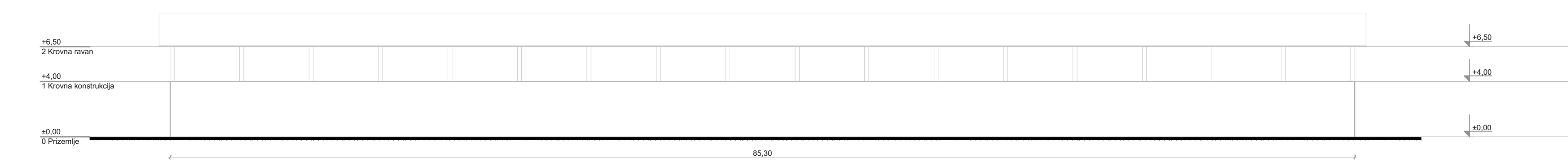
datum: 10. jul 2018



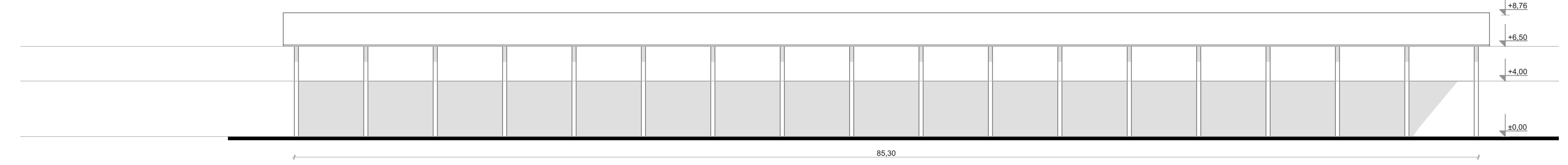
PRESEK




OSNOVA PRIZEMLJA



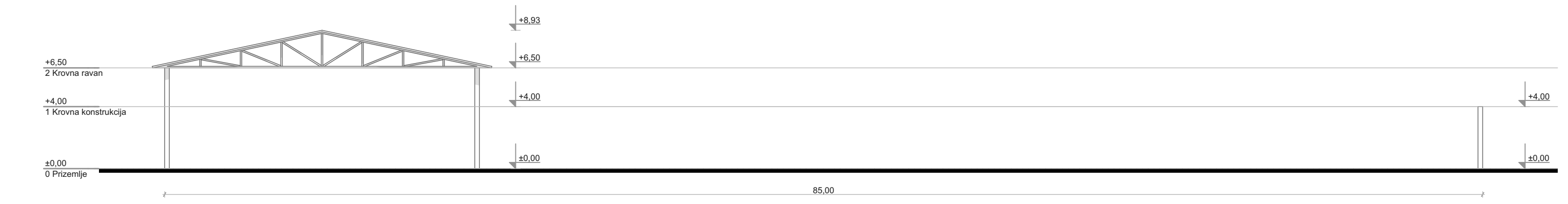
4 Zapadni Izgled 1:250



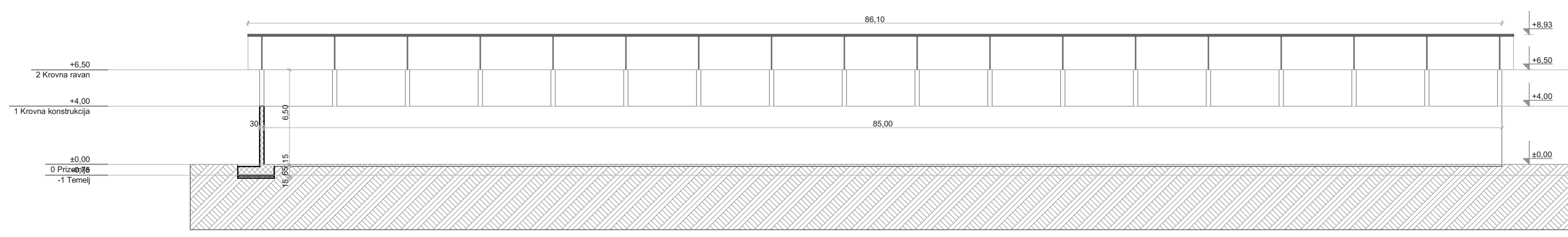
2 Istočni Izgled 1:250



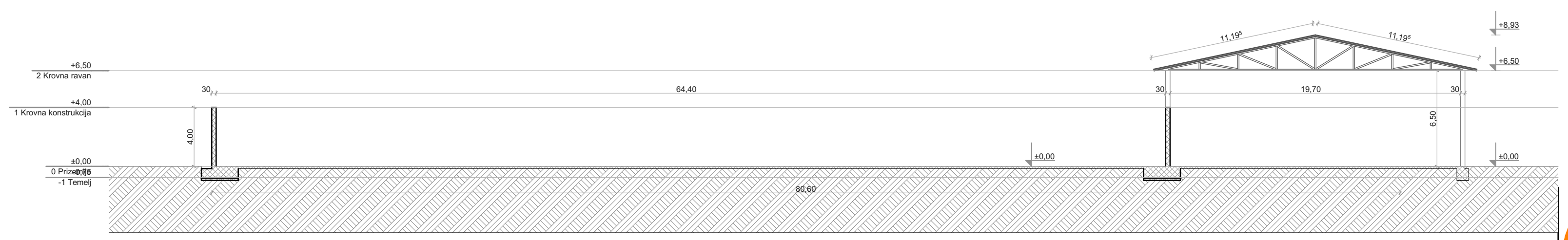
3 Južni Izgled 1:250




1 Severni Izgled 1:250



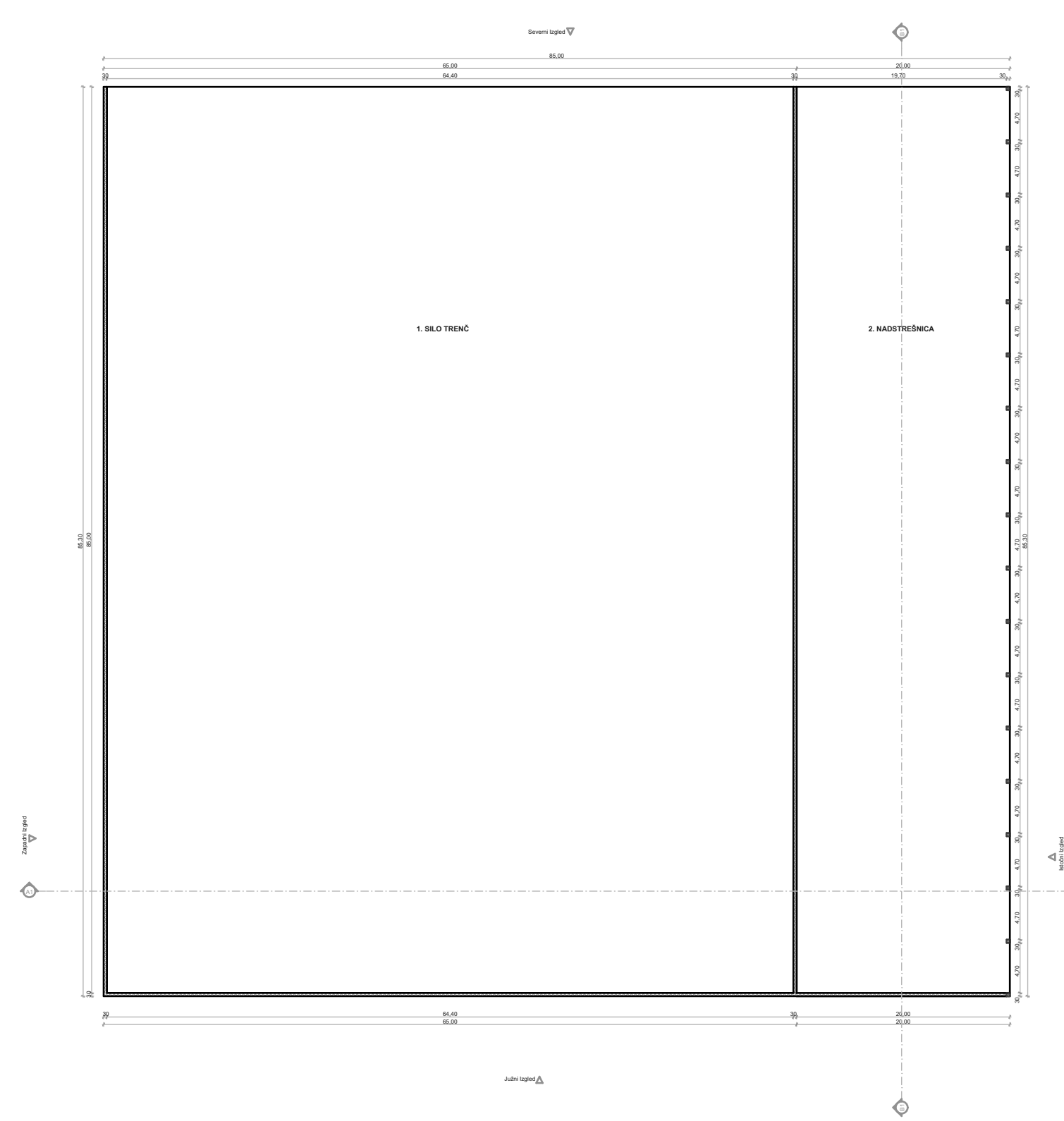
B1 Podužni presek R=1:250



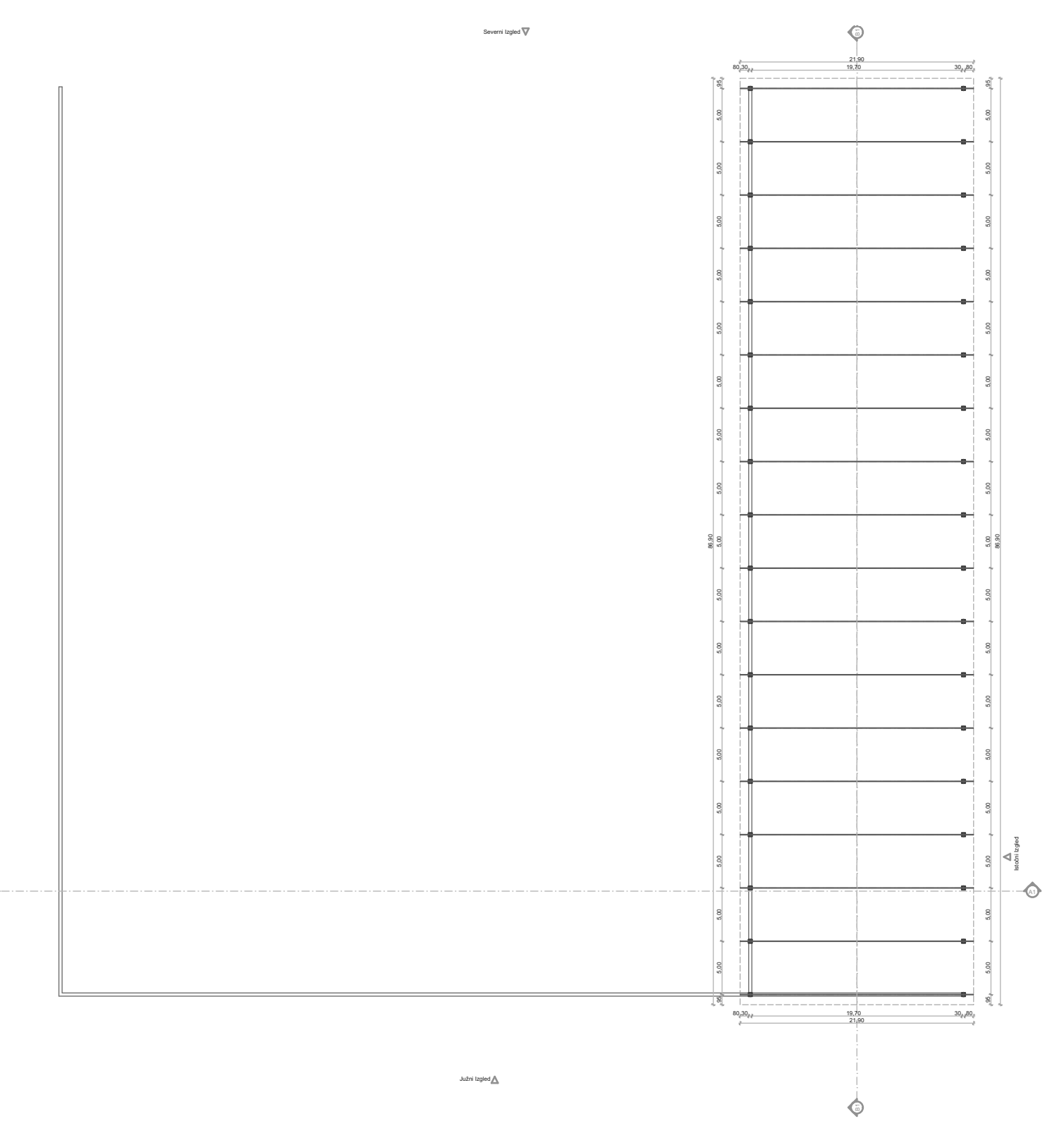
A1 Poprečni presek R=1:250



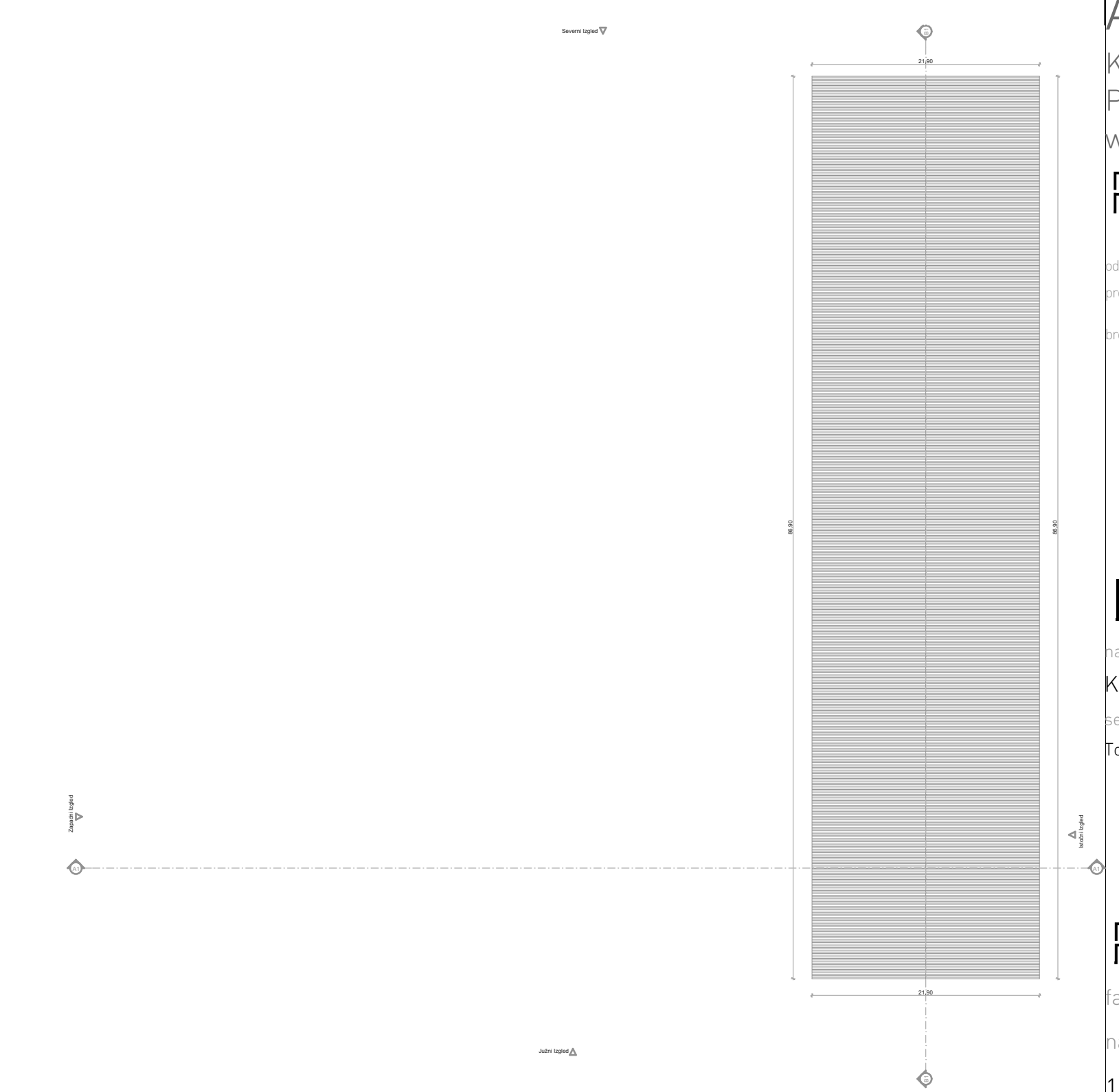
Temelj 1:500




Prizemlje 1:500



Krovnna konstrukcija 1:500



Krovnna ravan 1:500



ALTER BIOSISTEMI

Kralja Petra I 2 Zrenjanin
 PIB 108 338 013
 www.alter.rs

PROJEKTANT

odgovorni projektant: dia Milaković Nebojša
 broj licence: 300 K 317



INVESTITOR


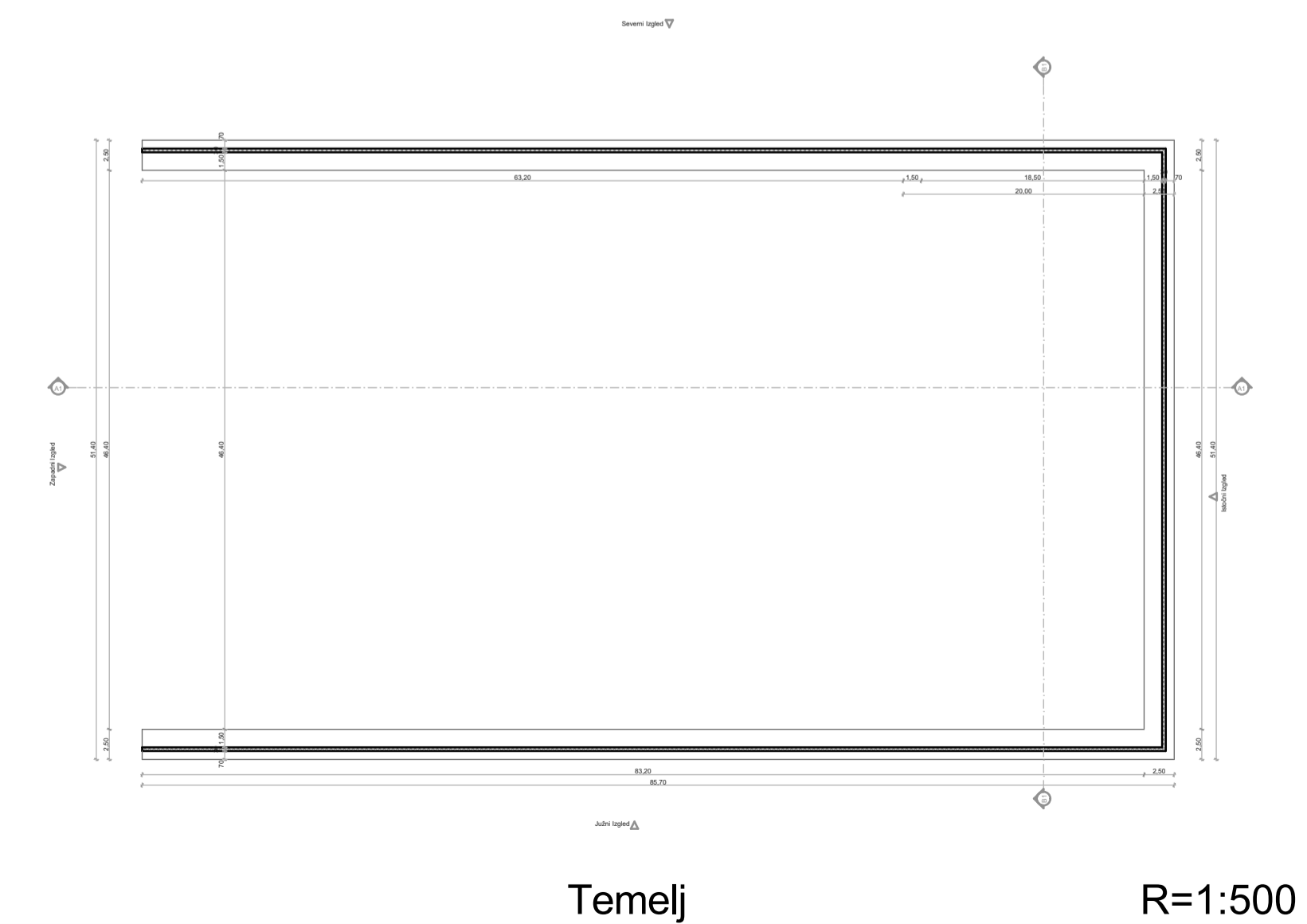
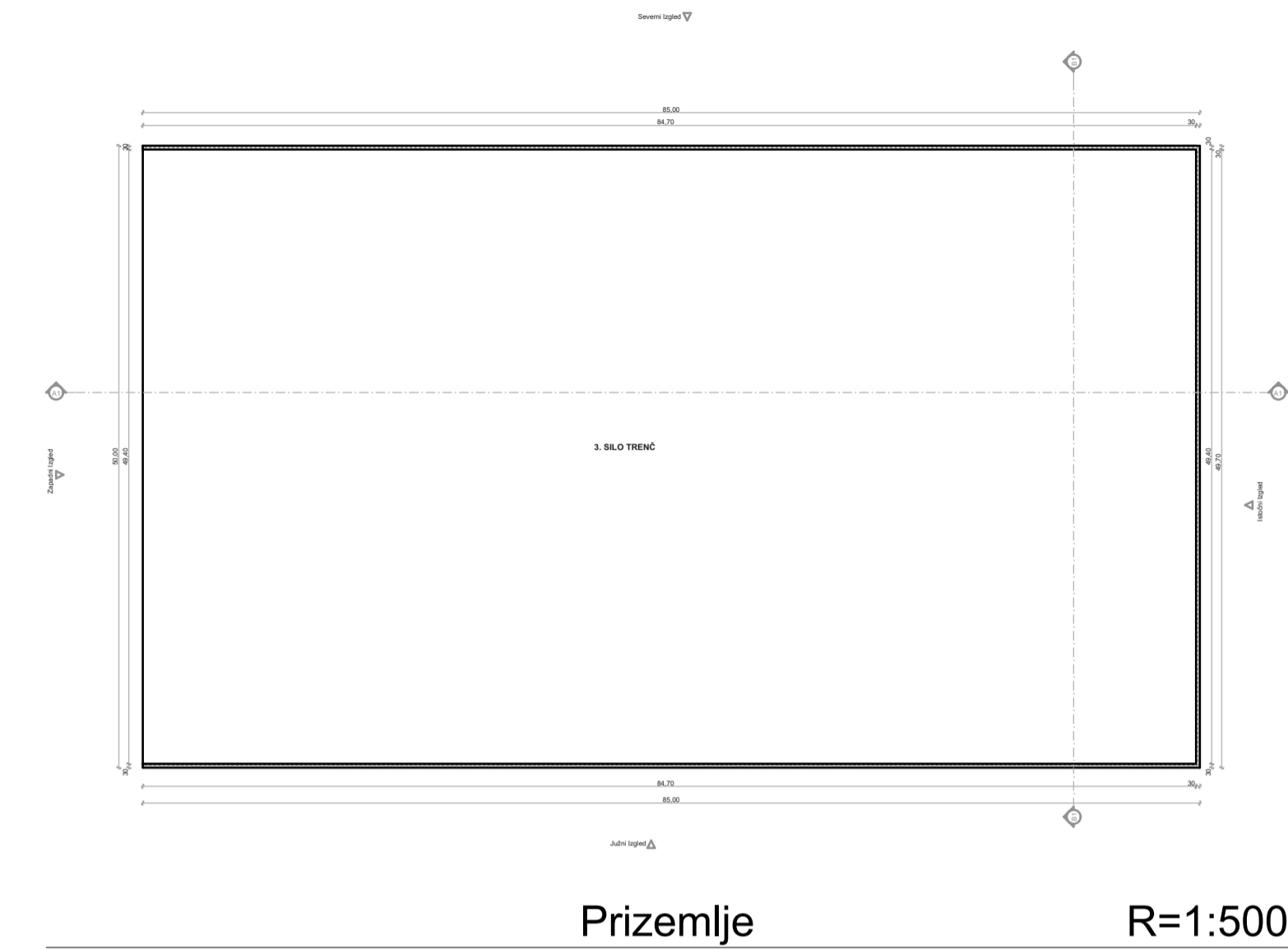
naziv/ime: KIPETROL doo.
 sedište/prebivalište: Tordanski put br. 1, Bašaid

PROJEKAT

faza projekta: IDEJNO REŠENJE
 naziv projekta: KIPETROL BIOGAS
 1MW

CRTEŽ

naziv: SILO TRENČ SA
 NADSTREŠNICOM
 datum: 10. jyl 2018



ALTER BIOSISTEMI

Kralja Petra I 2 Zrenjanin
 PIB 108 338 013
 www.alter.rs

PROJEKTANT

odgovorni projektant
 Nebojša M. Milaković
 broj licence 300 K 317 11



INVESTITOR

naziv/ime
 KIPETROL doo,
 sedište/prebivalište
 Tordanski put br. 1, Bašaid

PROJEKAT

faza projekta IDEJNO REŠENJE
 naziv projekta KIPETROL BIOGAS
 1MW

CRTEŽ

naziv SILO TRENČ

datum 10. jyl 2018



ALTER BIOSISTEMI

Kralja Petra I 2 Zrenjanin

PIB 108 338 013

www.alter.rs

PROJEKTANT

odgovorni dia Milaković Nebojša

projektant 

broj licence 300 K 317 11



INVESTITOR

naziv/ime

KIPETROL doo,

sedište/prebivalište

Tordanski put br. 1, Bašaid

PROJEKAT

faza projekta IDEJNO REŠENJE

naziv projekta KIPETROL BIOGAS

1MW

CRTEŽ

naziv LAGUNA

datum 10. jul 2018

